

**NACIONALINĖ ŽEMĖS TARNYBA
PRIE APLINKOS MINISTERIJOS**

Lietuvos Respublikos
aplinkos ministerijai

2024-06- Nr. _____
I _____ Nr. _____

Kopija
Valstybės įmonei Valstybinių miškų urėdijai

Vilniaus miesto savivaldybės administracijai

DĖL VYRIAUSYBĖS NUTARIMO KEITIMO

Nacionalinė žemės tarnyba prie Aplinkos ministerijos (toliau – Nacionalinė žemės tarnyba) gavo Vilniaus miesto savivaldybės administracijai, Nacionalinei žemės tarnybai ir Jums adresuotą valstybės įmonės Valstybinių miškų urėdijos (toliau – VMU) 2024-06-04 raštą Nr. 77-S-9647 „Dėl patikėjimo teisės pasibaigimo“ (toliau – raštas) dėl VMU neprieštaravimo dėl rašte išvardytų valstybinės žemės sklypų patikėjimo teisės nutraukimo, siekiant perduoti juos Vilniaus miesto savivaldybei valdyti, naudoti ir disponuoti jais patikėjimo teise.

Rašte VMU nurodo, kad neprieštarauja dėl VMU patikėjimo teise valdomų valstybinės žemės sklypų patikėjimo teisės pasibaigimo į žemės sklypus, kurių kadastro numeriai: 0101/7001:14, 0101/0003:2465, 0101/0003:2466, 0101/0003:2467, 0101/0003:2469, 0101/0003:2470, 0101/7001:13, 0101/7001:16 ir 0101/7001:17 (toliau kartu – Žemės sklypai).

Lietuvos Respublikos žemės įstatymo 7 straipsnio 5 dalyje nurodyta, kad Lietuvos Respublikos Vyriausybės nutarimais valstybinės miško žemės sklypai perduodami patikėjimo teise Lietuvos Respublikos miškų įstatymo nustatytiems subjektams valstybinėms funkcijoms atlikti. Pagal Miškų įstatymo 5 straipsnio 5 dalies 1 punktą, VMU patikėjimo teise valdo, naudoja valstybinius miškus ir jais disponuoja įstatymų nustatyta tvarka, taip pat vykdo juose kompleksinę miškų ūkio veiklą.

Pažymėtina, kad pagal Nekilnojamojo turto registro duomenų bazės išrašus, Žemės sklypai yra Vilniaus miesto savivaldybės teritorijoje ir valdomi VMU patikėjimo teise Lietuvos Respublikos Vyriausybės 2017 m. gruodžio 20 d. nutarimo Nr. 1077 „Dėl valstybinės miškų ūkio paskirties žemės sklypų perdavimo patikėjimo teise valstybės įmonei Valstybinių miškų urėdijai“ (toliau – Nutarimas) pagrindu. Atkreiptinas dėmesys, kad šiuo metu Žemės sklypų paskirtys yra pakeistos (paskirtis – kita, naudojimo būdas – susisiekimo ir inžinerinių tinklų koridorių teritorijos) ir nebėra valstybinės miškų ūkio paskirties, kaip buvo nurodyta Nutarime.

Žemės įstatymo 7 straipsnio 7 dalyje reglamentuojama, kad Nacionalinė žemės tarnyba privalo prižiūrėti, kad Nacionalinės žemės tarnybos vadovo sprendimas ar Vyriausybės nutarimas, kuriuo buvo perduoti valstybinės žemės sklypai, valstybinės žemės teritorija, kurioje nesuformuoti žemės sklypai, patikėjimo teise šio straipsnio 1 dalies 2 punkte bei 5 ir 6 dalyse nurodytiems

subjektams, būtų tinkamai vykdomi <...>. Jeigu šio straipsnio 5 dalyje nurodyti subjektai nebeatlieka Vyriausybės nutarime nurodytų funkcijų, kurioms įgyvendinti jiems patikėjimo teise buvo perduoti valstybinės žemės sklypai, Nacionalinė žemės tarnyba raštu apie tai informuoja Aplinkos ministeriją. Aplinkos ministerija teikia Vyriausybės nutarimo dėl patikėjimo teisės pasibaigimo projektą.

Savivaldybėms miestų ir miestelių teritorijų ribose patikėjimo teise valdyti valstybinė žemė neperduodama, jei ji suteikta kitiems patikėtiniais¹, todėl perduoti Žemės sklypus Vilniaus miesto savivaldybei valdyti, naudoti ir disponuoti jais patikėjimo teise galima tik pabaigus VMU patikėjimo teisę ir perdavus šiuos žemės sklypus valdyti patikėjimo teise Nacionalinei žemės tarnybai.

Atsižvelgdami į tai, kas išdėstyta šiame rašte, prašome Aplinkos ministerijos spręsti dėl Nutarimo pakeitimo inicijavimo.

PRIDEDAMA:

1. VMU 2024-06-04 raštas Nr. 77-S-9647 „Dėl patikėjimo teisės pasibaigimo“, 2 lapai.
2. Žemės sklypų Nekilnojamojo turto registro duomenų bazės išrašai, 9 vnt.
3. Žemės sklypo planai M 1:1000, 9 vnt.

Kanclerė,
atliekanti direktoriaus funkcijas

Giedrė Ričkutė

Lina Gudačiūtė-Stripinienė, tel. +370 706 85 120, el. p. Lina.Gudaciute-Stripiniene@nzt.lt

¹ Lietuvos Respublikos žemės įstatymo 7 straipsnio 15 dalis.

VALSTYBĖS ĮMONĖ VALSTYBINIŲ MIŠKŲ URĖDIJA

Vilniaus miesto savivaldybės administracijai
Kopija
Lietuvos Respublikos aplinkos ministerijai

2024-06-
į 2024-05-28

Nr.
Nr. A51-81094/24 (3.3.15.4E-
PAS)

Nacionalinei žemės tarnybai prie Aplinkos
ministerijos

DĖL PATIKĖJIMO TEISĖS PASIBAIGIMO

Išnagrinėjome Jūsų 2024 m. gegužės 28 d. raštą Nr. A51-81094/24 (3.3.15.4E-PAS) „Dėl valstybės įmonės Valstybinių miškų urėdijos patikėjimo teisės į žemės sklypus (kadastro Nr. 0101/7001:14, Nr. 0101/0003:2465, Nr. 0101/0003:2466, Nr. 0101/0003:2467, Nr. 0101/0003:2469, Nr. 0101/0003:2470, Nr. 0101/7001:13, Nr. 0101/7001:16 ir Nr. 0101/7001:17) pripažinimo pasibaigusią“, kuriame prašote skubos tvarka kreiptis į Nacionalinę žemės tarnybą su prašymu kreiptis į Aplinkos ministeriją dėl Lietuvos Respublikos Vyriausybės nutarimo projekto dėl valstybės įmonės Valstybinių miškų urėdijos (toliau – Miškų urėdija) patikėjimo teisės pasibaigimo į žemės sklypus, kurių kadastro numeriai: 0101/7001:14, 0101/0003:2465, 0101/0003:2466, 0101/0003:2467, 0101/0003:2469, 0101/0003:2470, 0101/7001:13, 0101/7001:16 ir 0101/7001:17 (toliau – Žemės sklypai).

Atsižvelgdami į tai, kad Miškų urėdijos patikėjimo teise valdomų Žemės sklypų paskirtis – kita, o naudojimo būdas – susisiekimo ir inžinerinių tinklų koridorių teritorijos, informuojame, kad Miškų urėdija Žemės sklypų miškų ūkio reikmėms nebenaudoja ir neprieštarauja patikėjimo teisės nutraukimui.

Prašome Nacionalinės žemės tarnybos kreiptis į Aplinkos ministeriją dėl Lietuvos Respublikos Vyriausybės nutarimo projekto dėl Miškų urėdijos patikėjimo teisės pasibaigimo į Žemės sklypus (kadastro Nr. 0101/7001:14, Nr. 0101/0003:2465, Nr. 0101/0003:2466, Nr. 0101/0003:2467, Nr. 0101/0003:2469, Nr. 0101/0003:2470, Nr. 0101/7001:13, Nr. 0101/7001:16 ir Nr. 0101/7001:17) ir Žemės sklypų perdavimo Vilniaus miesto savivaldybei valdyti patikėjimo teise parengimo.

Šis atsakymas Jūsų pasirinkimu per 1 (vieną) mėnesį nuo jo gavimo gali būti skundžiamas valstybės įmonei Valstybinių miškų urėdijai (adresas – Savanorių pr. 176, 03154 Vilnius) Lietuvos Respublikos viešojo administravimo įstatymo (toliau – VAĮ) ir Asmenų prašymų ir skundų nagrinėjimo viešojo administravimo subjektuose taisyklių, patvirtintų Lietuvos Respublikos Vyriausybės 2007 m. rugpjūčio 22 nutarimu Nr. 875 „Dėl Asmenų prašymų ir skundų nagrinėjimo viešojo administravimo subjektuose taisyklių patvirtinimo“ (toliau – Taisyklės), nustatyta tvarka, arba aukštesniam pagal pavaldumą viešojo administravimo subjektui – Lietuvos Respublikos aplinkos ministerijai (adresas – A. Jakšto g. 4, 01105 Vilnius) VAĮ ir Taisyklių nustatyta tvarka, arba Lietuvos administracinių ginčų komisijai (adresas – Vilniaus g. 27, 01402 Vilnius) Lietuvos Respublikos ikiteisminio administracinių ginčų nagrinėjimo tvarkos įstatymo nustatyta tvarka, arba Regionų administraciniam teismui (skundas (prašymas, pareiškimas) teismui paduodamas bet kuriuose teismo rūmuose, kurių adresai skelbiami viešai interneto svetainėje

<https://administracinis.teismas.lt/struktura-ir-kontaktine-informacija/kaip-mus-rasti/136>) Lietuvos Respublikos administracinių bylų teisenos įstatymo nustatyta tvarka.

Generalinis direktorius

Valdas Kaubė

A. Žebrauskas, tel. +370 609 46651, el. p. aleksas.zebrauskas@vmu.lt

Valstybės įmonė, Pramonės pr.11A, 51327 Kaunas.
Duomenys kaupiami ir saugomi Juridinių asmenų registre, kodas 132340880.
Būstinės duomenys: Savanorių pr. 176, 03154 Vilnius.
Tel. (8 5) 273 4021, el. p. info@vmu.lt

NEKILNOJAMOJO TURTO REGISTRO DUOMENŲ BAZĖS IŠRAŠAS

2024-06-07 14:29:34

1. Nekilnojamojo turto registre įregistruotas turtas:

Registro Nr.: 44/3461673
Registro tipas: Žemės sklypas
Sudarymo data: 2024-05-15
Vilnius

2. Nekilnojamieji daiktai:

2.1.

Žemės sklypas
Vilnius
Unikalus daikto numeris: 4400-6350-7324
Žemės sklypo kadastro numeris ir kadastro vietovės pavadinimas: 0101/7001:14 Vilniaus m. k.v.
Daikto pagrindinė naudojimo paskirtis: Kita
Žemės sklypo naudojimo būdas: Susisiekimo ir inžinerinių tinklų koridorių teritorijos
Statusas: Suformuotas padalijus daiktą
Daikto istorinė kilmė: Gautas padalijus daiktą, unikalus daikto numeris 4400-3065-5131
Žemės sklypo plotas: 2.1036 ha
Kitos žemės plotas: 2.1036 ha
Žemės ūkio naudmenų našumo balas: 40.0
Matavimų tipas: Žemės sklypas suformuotas atliekant kadastrinius matavimus
Vidutinė rinkos vertė: 382000 Eur
Vidutinės rinkos vertės nustatymo data: 2024-05-17
Vidutinės rinkos vertės nustatymo būdas: Masinis vertinimas
Kadastro duomenų nustatymo data: 2024-03-05

3. Daikto priklausiniai iš kito registro: įrašų nėra

4. Nuosavybė:

4.1.

Nuosavybės teisė
Savininkas: LIETUVOS RESPUBLIKA, a.k. 111105555
Daiktas: žemės sklypas Nr. 4400-6350-7324, aprašytas p. 2.1.
Įregistravimo pagrindas: 2014-09-04 Nacionalinės žemės tarnybos teritorinio skyriaus vedėjo sprendimas Nr. 49SK-(14.49.109.)-1577
2024-05-10 Nacionalinės žemės tarnybos nekilnojamojo turto kadastro skyriaus vedėjo sprendimas Nr. 1SK-10238-(10.1 E.)
Įrašas galioja: Nuo 2024-05-20

5. Valstybės ir savivaldybių žemės patikėjimo teisė:

5.1.

Valstybinės žemės patikėjimo teisė
Patikėtinis: Valstybės įmonė Valstybinių miškų urėdija, a.k. 132340880
Daiktas: žemės sklypas Nr. 4400-6350-7324, aprašytas p. 2.1.
Įregistravimo pagrindas: 2017-12-20 Lietuvos Respublikos Vyriausybės nutarimas Nr. 1077
2018-01-08 Perdavimo - priėmimo aktas Nr. 1DPS-55-(4.27.) / VD-1
2024-05-10 Nacionalinės žemės tarnybos nekilnojamojo turto kadastro skyriaus vedėjo sprendimas Nr. 1SK-10238-(10.1 E.)
Įrašas galioja: Nuo 2024-05-20

6. Kitos daiktinės teisės: įrašų nėra

7. Juridiniai faktai: įrašų nėra

8. Žymos: įrašų nėra

9. Teritorijos, kuriose taikomos SŽNS, įrašytos į NTK kadastro duomenų byloje įrašytų duomenų pagrindu: įrašų nėra

10. Daikto registravimas ir kadastro žymos:

10.1.
Suformuotas padalijimo būdu (daikto registravimas)
Daiktas: žemės sklypas Nr. 4400-6350-7324, aprašytas p. 2.1.
Įregistravimo pagrindas: 2024-03-05 Nekilnojamojo daikto kadastro duomenų byla
2024-05-10 Nacionalinės žemės tarnybos nekilnojamojo turto kadastro skyriaus vedėjo sprendimas Nr. 1SK-10238-(10.1 E.)
Įrašas galioja: Nuo 2024-05-17
10.2.
Kadastrinius matavimus atliko (kadastro žyma)
Daiktas: žemės sklypas Nr. 4400-6350-7324, aprašytas p. 2.1.
Įregistravimo pagrindas: 2013-08-05 Kvalifikacijos pažymėjimas Nr. 2M-M-1912
2024-03-05 Nekilnojamojo daikto kadastro duomenų byla
Įrašas galioja: Nuo 2024-05-17

11. Duomenys apie įregistruotas teritorijas, kuriose taikomos specialiosios žemės naudojimo sąlygos:

11.1.
Elektroninių ryšių tinklų elektroninių ryšių infrastruktūros apsaugos zonos (III skyrius,
Teritorijos pavadinimas: vienuoliktasis skirsnis)
Teritorijos unikalus numeris: 100385509
Įregistravimo pagrindas: Lietuvos Respublikos susisiekimo ministerija; 2023-01-30 Telia tinklo apsaugos zonos planas Vilniaus miesto savivaldybėje (papildomas) Nr. 3-33
Įregistravimo data: 2023-02-03
Žemės sklypo plotas, patenkantis į Teritoriją: 4 kv. m, nuo 2024-05-19
11.2.
Elektroninių ryšių tinklų elektroninių ryšių infrastruktūros apsaugos zonos (III skyrius,
Teritorijos pavadinimas: vienuoliktasis skirsnis)
Teritorijos unikalus numeris: 100384554

[registravimo pagrindas: Lietuvos Respublikos susisiekimo ministerija; 2023-01-30 Telia tinklo apsaugos zonos planas Vilniaus miesto savivaldybėje (papildomas) Nr. 3-33

[registravimo data: 2023-02-01

Žemės sklypo plotas, patenkantis į Teritoriją: 79 kv. m, nuo 2024-05-19

11.3.

Teritorijos pavadinimas: **Požeminio vandens vandenviečių apsaugos zonos (VI skyrius, vienuoliktasis skirsnis)**

Teritorijos unikalus numeris: **100373606**

[registravimo pagrindas: Lietuvos geologijos tarnyba prie Aplinkos ministerijos; 2005-02-15 Lietuvos geologijos tarnybos direktoriaus įsakymas Nr. 7364

[registravimo data: 2022-12-07

Žemės sklypo plotas, patenkantis į Teritoriją: 18609 kv. m, nuo 2024-05-19

11.4.

Teritorijos pavadinimas: **Požeminio vandens vandenviečių apsaugos zonos (VI skyrius, vienuoliktasis skirsnis)**

Teritorijos unikalus numeris: **100372816**

[registravimo pagrindas: Lietuvos geologijos tarnyba prie Aplinkos ministerijos; 2005-02-15 Lietuvos geologijos tarnybos direktoriaus įsakymas Nr. 7364

[registravimo data: 2022-12-05

Žemės sklypo plotas, patenkantis į Teritoriją: 18991 kv. m, nuo 2024-05-19

12. Registro pastabos ir nuorodos: įrašų nėra

13. Kita informacija: įrašų nėra

14. Informacija apie duomenų sandoriui tikslinimą: įrašų nėra

Dokumentą atspausdino

NEKILNOJAMOJO TURTO REGISTRO DUOMENŲ BAZĖS IŠRAŠAS

2024-06-07 14:45:22

1. Nekilnojamojo turto registre įregistruotas turtas:

Registro Nr.: 44/3461591
Registro tipas: Žemės sklypas
Sudarymo data: 2024-05-15
Vilnius

2. Nekilnojamieji daiktai:

2.1.

Žemės sklypas
Vilnius
Unikalus daikto numeris: 4400-6316-9048
Žemės sklypo kadastro numeris ir kadastro vietovės pavadinimas: 0101/0003:2465 Vilniaus m. k.v.
Daikto pagrindinė naudojimo paskirtis: Kita
Žemės sklypo naudojimo būdas: Susisiekimo ir inžinerinių tinklų koridorių teritorijos
Statusas: Suformuotas padalijus daiktą
Daikto istorinė kilmė: Gautas padalijus daiktą, unikalus daikto numeris 4400-2888-9094
Žemės sklypo plotas: 1.3014 ha
Užstatyta teritorija: 0.1858 ha
Kitos žemės plotas: 1.1156 ha
Žemės ūkio naudmenų našumo balas: 31.0
Matavimų tipas: Žemės sklypas suformuotas atliekant kadastrinius matavimus
Vidutinė rinkos vertė: 218000 Eur
Vidutinės rinkos vertės nustatymo data: 2024-05-17
Vidutinės rinkos vertės nustatymo būdas: Masinis vertinimas
Kadastro duomenų nustatymo data: 2024-03-25

3. Daikto priklausiniai iš kito registro: įrašų nėra

4. Nuosavybė:

4.1.

Nuosavybės teisė
Savininkas: LIETUVOS RESPUBLIKA, a.k. 111105555
Daiktas: žemės sklypas Nr. 4400-6316-9048, aprašytas p. 2.1.
Įregistravimo pagrindas: 2014-02-03 Nacionalinės žemės tarnybos teritorinio skyriaus vedėjo sprendimas Nr. 49SK-(14.49.109.)-189
2024-05-10 Nacionalinės žemės tarnybos nekilnojamojo turto kadastro skyriaus vedėjo sprendimas Nr. 1SK-10299-(10.1 E.)
Įrašas galioja: Nuo 2024-05-17

5. Valstybės ir savivaldybių žemės patikėjimo teisė:

5.1.

Valstybinės žemės patikėjimo teisė
Patikėtinis: Valstybės įmonė Valstybinių miškų urėdija, a.k. 132340880
Daiktas: žemės sklypas Nr. 4400-6316-9048, aprašytas p. 2.1.
Įregistravimo pagrindas: 2017-12-20 Lietuvos Respublikos Vyriausybės nutarimas Nr. 1077
2018-01-08 Perdavimo - priėmimo aktas Nr. 1DPS-55-(4.27.) / VD-1
2024-05-10 Nacionalinės žemės tarnybos nekilnojamojo turto kadastro skyriaus vedėjo sprendimas Nr. 1SK-10299-(10.1 E.)
Įrašas galioja: Nuo 2024-05-17

6. Kitos daiktinės teisės: įrašų nėra

7. Juridiniai faktai: įrašų nėra

8. Žymos: įrašų nėra

9. Teritorijos, kuriose taikomos SŽNS, įrašytos į NTK kadastro duomenų byloje įrašytų duomenų pagrindu: įrašų nėra

10. Daikto registravimas ir kadastro žymos:

10.1.

Suformuotas padalijimo būdu (daikto registravimas)
Daiktas: žemės sklypas Nr. 4400-6316-9048, aprašytas p. 2.1.
Įregistravimo pagrindas: 2024-03-25 Nekilnojamojo daikto kadastro duomenų byla
2024-05-10 Nacionalinės žemės tarnybos nekilnojamojo turto kadastro skyriaus vedėjo sprendimas Nr. 1SK-10299-(10.1 E.)
Įrašas galioja: Nuo 2024-05-17

10.2.

Kadastrinius matavimus atliko (kadastro žyma)
Daiktas: žemės sklypas Nr. 4400-6316-9048, aprašytas p. 2.1.
Įregistravimo pagrindas: 2008-06-19 Kvalifikacijos pažymėjimas Nr. 2M-M-369
2024-03-25 Nekilnojamojo daikto kadastro duomenų byla
Įrašas galioja: Nuo 2024-05-17

11. Duomenys apie įregistruotas teritorijas, kuriose taikomos specialiosios žemės naudojimo sąlygos:

11.1.

Elektroninių ryšių tinklų elektroninių ryšių infrastruktūros apsaugos zonos (III skyrius, vienuoliktasis skirsnis)
Teritorijos pavadinimas: vienuoliktasis skirsnis
Teritorijos unikalus numeris: 100372532
Įregistravimo pagrindas: Lietuvos Respublikos susisiekimo ministerija; 2022-12-02 Telia tinklo apsaugos zonos planas Vilniaus miesto savivaldybėje Nr. 3-542
Įregistravimo data: 2022-12-05
Žemės sklypo plotas, patenkantis į Teritoriją: 838 kv. m, nuo 2024-05-19

11.2.

Teritorijos pavadinimas: Požeminio vandens vandenviečių apsaugos zonos (VI skyrius, vienuoliktasis skirsnis)
Teritorijos unikalus numeris: 100374119

[registravimo pagrindas: Lietuvos geologijos tarnyba prie Aplinkos ministerijos; 2005-02-15 Lietuvos geologijos tarnybos direktoriaus įsakymas Nr. 7364

[registravimo data: 2022-12-08

Žemės sklypo plotas, patenkantis į Teritoriją: 13014 kv. m, nuo 2024-05-19

11.3.

Teritorijos pavadinimas: **Požeminio vandens vandenviečių apsaugos zonos (VI skyrius, vienuoliktasis skirsnis)**
Teritorijos unikalus numeris: **100372816**

[registravimo pagrindas: Lietuvos geologijos tarnyba prie Aplinkos ministerijos; 2005-02-15 Lietuvos geologijos tarnybos direktoriaus įsakymas Nr. 7364

[registravimo data: 2022-12-05

Žemės sklypo plotas, patenkantis į Teritoriją: 13014 kv. m, nuo 2024-05-19

12. Registro pastabos ir nuorodos: įrašų nėra

13. Kita informacija: įrašų nėra

14. Informacija apie duomenų sandoriui tikslinimą: įrašų nėra

Dokumentą atspausdino

NEKILNOJAMOJO TURTO REGISTRO DUOMENŲ BAZĖS IŠRAŠAS

2024-06-07 14:46:16

1. Nekilnojamojo turto registre įregistruotas turtas:

Registro Nr.: 44/3461615
Registro tipas: Žemės sklypas
Sudarymo data: 2024-05-15
Vilnius

2. Nekilnojamieji daiktai:

2.1.

Žemės sklypas
Vilnius
Unikalus daikto numeris: 4400-6313-7375
Žemės sklypo kadastro numeris ir kadastro vietovės pavadinimas: 0101/0003:2466 Vilniaus m. k.v.
Daikto pagrindinė naudojimo paskirtis: Kita
Žemės sklypo naudojimo būdas: Susisiekimo ir inžinerinių tinklų koridorių teritorijos
Statusas: Suformuotas padalijus daiktą
Daikto istorinė kilmė: Gautas padalijus daiktą, unikalus daikto numeris 4400-2960-0920
Žemės sklypo plotas: 1.0701 ha
Užstatyta teritorija: 0.2742 ha
Kitos žemės plotas: 0.7959 ha
Žemės ūkio naudmenų naštumo balas: 40.0
Matavimų tipas: Žemės sklypas suformuotas atliekant kadastrinius matavimus
Vidutinė rinkos vertė: 181000 Eur
Vidutinės rinkos vertės nustatymo data: 2024-05-23
Vidutinės rinkos vertės nustatymo būdas: Masinis vertinimas
Kadastro duomenų nustatymo data: 2024-03-25

3. Daikto priklausiniai iš kito registro: įrašų nėra

4. Nuosavybė:

4.1.

Nuosavybės teisė
Savininkas: LIETUVOS RESPUBLIKA, a.k. 111105555
Daiktas: žemės sklypas Nr. 4400-6313-7375, aprašytas p. 2.1.
Įregistravimo pagrindas: 2014-04-22 Nacionalinės žemės tarnybos teritorinio skyriaus vedėjo sprendimas Nr. 49SK-(14.49.109.)-738
2024-05-10 Nacionalinės žemės tarnybos prie Aplinkos ministerijos Nekilnojamojo turto kadastro skyriaus vyresniojo patarėjo sprendimas Nr. 1SK-10227-(10.1 E.)
2024-05-17 Nacionalinės žemės tarnybos prie Aplinkos ministerijos Nekilnojamojo turto kadastro skyriaus vyresniojo patarėjo įsakymas Nr. 1PSK-1347-(10.2 E.)
Įrašas galioja: Nuo 2024-05-23

5. Valstybės ir savivaldybių žemės patikėjimo teisė:

5.1.

Valstybinės žemės patikėjimo teisė
Patikėtinis: Valstybės įmonė Valstybinių miškų urėdija, a.k. 132340880
Daiktas: žemės sklypas Nr. 4400-6313-7375, aprašytas p. 2.1.
Įregistravimo pagrindas: 2017-12-20 Lietuvos Respublikos Vyriausybės nutarimas Nr. 1077
2018-01-08 Perdavimo - priėmimo aktas Nr. 1DPS-55-(4.27.) / VD-1
2024-05-10 Nacionalinės žemės tarnybos prie Aplinkos ministerijos Nekilnojamojo turto kadastro skyriaus vyresniojo patarėjo sprendimas Nr. 1SK-10227-(10.1 E.)
2024-05-17 Nacionalinės žemės tarnybos prie Aplinkos ministerijos Nekilnojamojo turto kadastro skyriaus vyresniojo patarėjo įsakymas Nr. 1PSK-1347-(10.2 E.)
Įrašas galioja: Nuo 2024-05-23

6. Kitos daiktinės teisės: įrašų nėra

7. Juridiniai faktai: įrašų nėra

8. Žymos: įrašų nėra

9. Teritorijos, kuriose taikomos SŽNS, įrašytos į NTK kadastro duomenų byloje įrašytų duomenų pagrindu: įrašų nėra

10. Daikto registravimas ir kadastro žymos:

10.1.

Suformuotas padalijimo būdu (daikto registravimas)
Daiktas: žemės sklypas Nr. 4400-6313-7375, aprašytas p. 2.1.
Įregistravimo pagrindas: 2024-03-25 Nekilnojamojo daikto kadastro duomenų byla
2024-05-10 Nacionalinės žemės tarnybos prie Aplinkos ministerijos Nekilnojamojo turto kadastro skyriaus vyresniojo patarėjo sprendimas Nr. 1SK-10227-(10.1 E.)
2024-05-17 Nacionalinės žemės tarnybos prie Aplinkos ministerijos Nekilnojamojo turto kadastro skyriaus vyresniojo patarėjo įsakymas Nr. 1PSK-1347-(10.2 E.)
Įrašas galioja: Nuo 2024-05-23

10.2.

Kadastrinius matavimus atliko (kadastro žyma)
Daiktas: žemės sklypas Nr. 4400-6313-7375, aprašytas p. 2.1.
Įregistravimo pagrindas: 2008-06-19 Kvalifikacijos pažymėjimas Nr. 2M-M-369
2024-03-25 Nekilnojamojo daikto kadastro duomenų byla
Įrašas galioja: Nuo 2024-05-23

11. Duomenys apie įregistruotas teritorijas, kuriose taikomos specialiosios žemės naudojimo sąlygos:

11.1.

Elektroninių ryšių tinklų elektroninių ryšių infrastruktūros apsaugos zonos (III skyrius),
Teritorijos pavadinimas: vienuoliktasis skirsnis)
Teritorijos unikalus numeris: 100372532
Įregistravimo pagrindas: Lietuvos Respublikos susisiekimo ministerija; 2022-12-02 Telia tinklo apsaugos zonos planas Vilniaus miesto savivaldybėje Nr. 3-542

[registravimo data: **2022-12-05**
Žemės sklypo plotas, patenkantis į Teritoriją: **464 kv. m, nuo 2024-05-25**

- 11.2. Teritorijos pavadinimas: **Skirstomųjų dujotiekių apsaugos zonos (III skyrius, šeštasis skirsnis)**
Teritorijos unikalus numeris: **100641429**
[registravimo pagrindas: **Lietuvos Respublikos energetikos ministerija; 2022-10-21 Įsakymas dėl energetikos ministro 2022 m. sausio 25 d. įsakymo Nr. 1-36 'Dėl Vilniaus-Grigiškių skirstomųjų dujotiekių teritorijų plano patvirtinimo' pakeitimo Nr. 1-321**
[registravimo data: **2024-03-05**
Žemės sklypo plotas, patenkantis į Teritoriją: **89 kv. m, nuo 2024-05-25**
- 11.3. Teritorijos pavadinimas: **Požeminio vandens vandenviečių apsaugos zonos (VI skyrius, vienuoliktasis skirsnis)**
Teritorijos unikalus numeris: **100374119**
[registravimo pagrindas: **Lietuvos geologijos tarnyba prie Aplinkos ministerijos; 2005-02-15 Lietuvos geologijos tarnybos direktoriaus įsakymas Nr. 7364**
[registravimo data: **2022-12-08**
Žemės sklypo plotas, patenkantis į Teritoriją: **10701 kv. m, nuo 2024-05-25**
- 11.4. Teritorijos pavadinimas: **Požeminio vandens vandenviečių apsaugos zonos (VI skyrius, vienuoliktasis skirsnis)**
Teritorijos unikalus numeris: **100372816**
[registravimo pagrindas: **Lietuvos geologijos tarnyba prie Aplinkos ministerijos; 2005-02-15 Lietuvos geologijos tarnybos direktoriaus įsakymas Nr. 7364**
[registravimo data: **2022-12-05**
Žemės sklypo plotas, patenkantis į Teritoriją: **10701 kv. m, nuo 2024-05-25**

12. Registro pastabos ir nuorodos: įrašų nėra

13. Kita informacija: įrašų nėra

14. Informacija apie duomenų sandoriui tikslinimą: įrašų nėra

Dokumentą atspausdino

NEKILNOJAMOJO TURTO REGISTRO DUOMENŲ BAZĖS IŠRAŠAS

2024-06-07 14:46:57

1. Nekilnojamojo turto registre įregistruotas turtas:

Registro Nr.: 44/3461671
Registro tipas: Žemės sklypas
Sudarymo data: 2024-05-15
Vilnius

2. Nekilnojamieji daiktai:

2.1.

Žemės sklypas
Vilnius
Unikalus daikto numeris: 4400-6313-5415
Žemės sklypo kadastro numeris ir kadastro vietovės pavadinimas: 0101/0003:2467 Vilniaus m. k.v.
Daikto pagrindinė naudojimo paskirtis: Kita
Žemės sklypo naudojimo būdas: Susisiekimo ir inžinerinių tinklų koridorių teritorijos
Statusas: Suformuotas padalijus daiktą
Daikto istorinė kilmė: Gautas padalijus daiktą, unikalus daikto numeris 4400-2909-5334
Žemės sklypo plotas: 0.1794 ha
Užstatyta teritorija: 0.0435 ha
Kitos žemės plotas: 0.1359 ha
Žemės ūkio naudmenų našumo balas: 31.0
Matavimų tipas: Žemės sklypas suformuotas atliekant kadastrinius matavimus
Vidutinė rinkos vertė: 33600 Eur
Vidutinės rinkos vertės nustatymo data: 2024-05-23
Vidutinės rinkos vertės nustatymo būdas: Masinis vertinimas
Kadastro duomenų nustatymo data: 2024-03-25

3. Daikto priklausiniai iš kito registro: įrašų nėra

4. Nuosavybė:

4.1.

Nuosavybės teisė
Savininkas: LIETUVOS RESPUBLIKA, a.k. 111105555
Daiktas: žemės sklypas Nr. 4400-6313-5415, aprašytas p. 2.1.
Įregistravimo pagrindas: 2014-02-27 Nacionalinės žemės tarnybos teritorinio skyriaus vedėjo sprendimas Nr. 49SK-(14.49.109.)-361
2024-05-10 Nacionalinės žemės tarnybos prie Aplinkos ministerijos Nekilnojamojo turto kadastro skyriaus vyresniojo patarėjo sprendimas Nr. 1SK-10247-(10.1 E.)
2024-05-21 Nacionalinės žemės tarnybos prie Aplinkos ministerijos Nekilnojamojo turto kadastro skyriaus vyresniojo patarėjo įsakymas Nr. 1PSK-1385-(10.2 E.)
Įrašas galioja: Nuo 2024-05-23

5. Valstybės ir savivaldybių žemės patikėjimo teisė:

5.1.

Valstybinės žemės patikėjimo teisė
Patikėtinis: Valstybės įmonė Valstybinių miškų urėdija, a.k. 132340880
Daiktas: žemės sklypas Nr. 4400-6313-5415, aprašytas p. 2.1.
Įregistravimo pagrindas: 2017-12-20 Lietuvos Respublikos Vyriausybės nutarimas Nr. 1077
2018-01-08 Perdavimo - priėmimo aktas Nr. 1DPS-55-(4.27.) / VD-1
2024-05-10 Nacionalinės žemės tarnybos prie Aplinkos ministerijos Nekilnojamojo turto kadastro skyriaus vyresniojo patarėjo sprendimas Nr. 1SK-10247-(10.1 E.)
2024-05-21 Nacionalinės žemės tarnybos prie Aplinkos ministerijos Nekilnojamojo turto kadastro skyriaus vyresniojo patarėjo įsakymas Nr. 1PSK-1385-(10.2 E.)
Įrašas galioja: Nuo 2024-05-23

6. Kitos daiktinės teisės: įrašų nėra

7. Juridiniai faktai: įrašų nėra

8. Žymos: įrašų nėra

9. Teritorijos, kuriose taikomos SŽNS, įrašytos į NTK kadastro duomenų byloje įrašytų duomenų pagrindu: įrašų nėra

10. Daikto registravimas ir kadastro žymos:

10.1.

Suformuotas padalijimo būdu (daikto registravimas)
Daiktas: žemės sklypas Nr. 4400-6313-5415, aprašytas p. 2.1.
Įregistravimo pagrindas: 2024-03-25 Nekilnojamojo daikto kadastro duomenų byla
2024-05-10 Nacionalinės žemės tarnybos prie Aplinkos ministerijos Nekilnojamojo turto kadastro skyriaus vyresniojo patarėjo sprendimas Nr. 1SK-10247-(10.1 E.)
2024-05-21 Nacionalinės žemės tarnybos prie Aplinkos ministerijos Nekilnojamojo turto kadastro skyriaus vyresniojo patarėjo įsakymas Nr. 1PSK-1385-(10.2 E.)
Įrašas galioja: Nuo 2024-05-23

10.2.

Kadastrinius matavimus atliko (kadastro žyma)
Daiktas: žemės sklypas Nr. 4400-6313-5415, aprašytas p. 2.1.
Įregistravimo pagrindas: 2008-06-19 Kvalifikacijos pažymėjimas Nr. 2M-M-369
2024-03-25 Nekilnojamojo daikto kadastro duomenų byla
Įrašas galioja: Nuo 2024-05-23

11. Duomenys apie įregistruotas teritorijas, kuriose taikomos specialiosios žemės naudojimo sąlygos:

11.1.

Elektroninių ryšių tinklų elektroninių ryšių infrastruktūros apsaugos zonos (III skyrius),
Teritorijos pavadinimas: vienuoliktasis skirsnis)
Teritorijos unikalus numeris: 100372532
Įregistravimo pagrindas: Lietuvos Respublikos susisiekimo ministerija; 2022-12-02 Telia tinklo apsaugos zonos planas Vilniaus miesto savivaldybėje Nr. 3-542

|registravimo data: **2022-12-05**
Žemės sklypo plotas, patenkantis į Teritoriją: **404 kv. m, nuo 2024-05-25**

11.2. Teritorijos pavadinimas: **Skirstomųjų dujotiekių apsaugos zonos (III skyrius, šeštasis skirsnis)**
Teritorijos unikalus numeris: **100641011**
|registravimo pagrindas: **Lietuvos Respublikos energetikos ministerija; 2022-10-21 Įsakymas dėl energetikos ministro 2022 m. sausio 25 d. įsakymo Nr. 1-36 'Dėl Vilniaus-Grigiškių skirstomųjų dujotiekių teritorijų plano patvirtinimo' pakeitimo Nr. 1-321**
|registravimo data: **2024-02-29**
Žemės sklypo plotas, patenkantis į Teritoriją: **191 kv. m, nuo 2024-05-25**

12. Registro pastabos ir nuorodos: įrašų nėra

13. Kita informacija: įrašų nėra

14. Informacija apie duomenų sandoriui tikslinimą: įrašų nėra

Dokumentą atspausdino

NEKILNOJAMOJO TURTO REGISTRO DUOMENŲ BAZĖS IŠRAŠAS

2024-06-07 14:48:05

1. Nekilnojamojo turto registre įregistruotas turtas:

Registro Nr.: 44/3461679
Registro tipas: Žemės sklypas
Sudarymo data: 2024-05-15
Vilnius

2. Nekilnojamieji daiktai:

2.1.

Žemės sklypas
Vilnius
Unikalus daikto numeris: 4400-6350-8232
Žemės sklypo kadastro numeris ir kadastro vietovės pavadinimas: 0101/0003:2469 Vilniaus m. k.v.
Daikto pagrindinė naudojimo paskirtis: Kita
Žemės sklypo naudojimo būdas: Susisiekimo ir inžinerinių tinklų koridorių teritorijos
Statusas: Suformuotas padalijus daiktą
Daikto istorinė kilmė: Gautas padalijus daiktą, unikalus daikto numeris 4400-2888-9094
Žemės sklypo plotas: 0.0115 ha
Kitos žemės plotas: 0.0115 ha
Žemės ūkio naudmenų našumo balas: 31.0
Matavimų tipas: Žemės sklypas suformuotas atliekant kadastrinius matavimus
Vidutinė rinkos vertė: 2420 Eur
Vidutinės rinkos vertės nustatymo data: 2024-05-20
Vidutinės rinkos vertės nustatymo būdas: Masinis vertinimas
Kadastro duomenų nustatymo data: 2024-03-25

3. Daikto priklausiniai iš kito registro: įrašų nėra

4. Nuosavybė:

4.1.

Nuosavybės teisė
Savininkas: LIETUVOS RESPUBLIKA, a.k. 111105555
Daiktas: žemės sklypas Nr. 4400-6350-8232, aprašytas p. 2.1.
Įregistravimo pagrindas: 2014-02-03 Nacionalinės žemės tarnybos teritorinio skyriaus vedėjo sprendimas Nr. 49SK-(14.49.109.)-189
2024-05-10 Nacionalinės žemės tarnybos nekilnojamojo turto kadastro skyriaus vedėjo sprendimas Nr. 1SK-10299-(10.1 E.)
Įrašas galioja: Nuo 2024-05-20

5. Valstybės ir savivaldybių žemės patikėjimo teisė:

5.1.

Valstybinės žemės patikėjimo teisė
Patikėtinis: Valstybės įmonė Valstybinių miškų urėdija, a.k. 132340880
Daiktas: žemės sklypas Nr. 4400-6350-8232, aprašytas p. 2.1.
Įregistravimo pagrindas: 2017-12-20 Lietuvos Respublikos Vyriausybės nutarimas Nr. 1077
2018-01-08 Perdavimo - priėmimo aktas Nr. 1DPS-55-(4.27.) / VD-1
2024-05-10 Nacionalinės žemės tarnybos nekilnojamojo turto kadastro skyriaus vedėjo sprendimas Nr. 1SK-10299-(10.1 E.)
Įrašas galioja: Nuo 2024-05-20

6. Kitos daiktinės teisės: įrašų nėra

7. Juridiniai faktai: įrašų nėra

8. Žymos: įrašų nėra

9. Teritorijos, kuriose taikomos SŽNS, įrašytos į NTK kadastro duomenų byloje įrašytų duomenų pagrindu: įrašų nėra

10. Daikto registravimas ir kadastro žymos:

10.1.

Kadastrinius matavimus atliko (kadastro žyma)

Daiktas: žemės sklypas Nr. 4400-6350-8232, aprašytas p. 2.1.
Įregistravimo pagrindas: 2008-06-19 Kvalifikacijos pažymėjimas Nr. 2M-M-369
2024-03-25 Nekilnojamojo daikto kadastro duomenų byla
Įrašas galioja: Nuo 2024-05-20

10.2.

Suformuotas padalijimo būdu (daikto registravimas)
Daiktas: žemės sklypas Nr. 4400-6350-8232, aprašytas p. 2.1.
Įregistravimo pagrindas: 2024-03-25 Nekilnojamojo daikto kadastro duomenų byla
2024-05-10 Nacionalinės žemės tarnybos nekilnojamojo turto kadastro skyriaus vedėjo sprendimas Nr. 1SK-10299-(10.1 E.)
Įrašas galioja: Nuo 2024-05-20

11. Duomenys apie įregistruotas teritorijas, kuriose taikomos specialiosios žemės naudojimo sąlygos:

11.1.

Elektroninių ryšių tinklų elektroninių ryšių infrastruktūros apsaugos zonos (III skyrius)
Teritorijos pavadinimas: vienuoliktasis skirsnis)
Teritorijos unikalus numeris: 100372532
Įregistravimo pagrindas: Lietuvos Respublikos susisiekimo ministerija; 2022-12-02 Telia tinklo apsaugos zonos planas Vilniaus miesto savivaldybėje Nr. 3-542
Įregistravimo data: 2022-12-05
Žemės sklypo plotas, patenkantis į Teritoriją: 41 kv. m, nuo 2024-05-22

11.2.

Teritorijos pavadinimas: Požeminio vandens vandenviečių apsaugos zonos (VI skyrius, vienuoliktasis skirsnis)
Teritorijos unikalus numeris: 100374119
Įregistravimo pagrindas: Lietuvos geologijos tarnyba prie Aplinkos ministerijos; 2005-02-15 Lietuvos geologijos tarnybos direktoriaus įsakymas Nr. 7364

Įregistravimo data: **2022-12-08**
Žemės sklypo plotas, patenkantis į Teritoriją: **100 kv. m, nuo 2024-05-22**

11.3. Teritorijos pavadinimas: **Požeminio vandens vandenviečių apsaugos zonos (VI skyrius, vienuoliktasis skirsnis)**
Teritorijos unikalus numeris: **100372816**
Įregistravimo pagrindas: **Lietuvos geologijos tarnyba prie Aplinkos ministerijos; 2005-02-15 Lietuvos geologijos
tarnybos direktoriaus įsakymas Nr. 7364**
Įregistravimo data: **2022-12-05**
Žemės sklypo plotas, patenkantis į Teritoriją: **115 kv. m, nuo 2024-05-22**

12. Registro pastabos ir nuorodos: įrašų nėra

13. Kita informacija: įrašų nėra

14. Informacija apie duomenų sandoriui tikslinimą: įrašų nėra

Dokumentą atspausdino

NEKILNOJAMOJO TURTO REGISTRO DUOMENŲ BAZĖS IŠRAŠAS

2024-06-07 14:48:42

1. Nekilnojamojo turto registre įregistruotas turtas:

Registro Nr.: 44/3461704
Registro tipas: Žemės sklypas
Sudarymo data: 2024-05-15
Vilnius

2. Nekilnojamieji daiktai:

2.1.

Žemės sklypas
Vilnius

Unikalus daikto numeris: 4400-6313-5476

Žemės sklypo kadastro numeris ir kadastro vietovės

pavadinimas: 0101/0003:2470 Vilniaus m. k.v.

Daikto pagrindinė naudojimo paskirtis: Kita

Žemės sklypo naudojimo būdas: Susisiekimo ir inžinerinių tinklų koridorių teritorijos

Statusas: Suformuotas padalijus daiktą

Daikto istorinė kilmė: Gautas padalijus daiktą, unikalus daikto numeris 4400-2909-5334

Žemės sklypo plotas: 0.5688 ha

Kelių plotas: 0.0144 ha

Užstatyta teritorija: 0.1122 ha

Kitos žemės plotas: 0.4422 ha

Žemės ūkio naudmenų našumo balas: 31.0

Matavimų tipas: Žemės sklypas suformuotas atliekant kadastrinius matavimus

Vidutinė rinkos vertė: 99900 Eur

Vidutinės rinkos vertės nustatymo data: 2024-05-23

Vidutinės rinkos vertės nustatymo būdas: Masinis vertinimas

Kadastro duomenų nustatymo data: 2024-03-25

3. Daikto priklausiniai iš kito registro: įrašų nėra

4. Nuosavybė:

4.1.

Nuosavybės teisė

Savininkas: LIETUVOS RESPUBLIKA, a.k. 111105555

Daiktas: žemės sklypas Nr. 4400-6313-5476, aprašytas p. 2.1.

Įregistravimo pagrindas: 2014-02-27 Nacionalinės žemės tarnybos teritorinio skyriaus vedėjo sprendimas
Nr. 49SK-(14.49.109.)-361

Įrašas galioja: Nuo 2024-05-23

5. Valstybės ir savivaldybių žemės patikėjimo teisė:

5.1.

Valstybinės žemės patikėjimo teisė

Patikėtinis: Valstybės įmonė Valstybinių miškų urėdija, a.k. 132340880

Daiktas: žemės sklypas Nr. 4400-6313-5476, aprašytas p. 2.1.

Įregistravimo pagrindas: 2017-12-20 Lietuvos Respublikos Vyriausybės nutarimas Nr. 1077

2018-01-08 Perdavimo - priėmimo aktas Nr. 1DPS-55-(4.27.) / VD-1

2024-05-10 Nacionalinės žemės tarnybos prie Aplinkos ministerijos Nekilnojamojo turto

kadastro skyriaus vyresniojo patarėjo sprendimas Nr. 1SK-10247-(10.1 E.)

2024-05-21 Nacionalinės žemės tarnybos prie Aplinkos ministerijos Nekilnojamojo turto

kadastro skyriaus vyresniojo patarėjo įsakymas Nr. 1PSK-1385-(10.2 E.)

Įrašas galioja: Nuo 2024-05-23

6. Kitos daiktinės teisės: įrašų nėra

7. Juridiniai faktai: įrašų nėra

8. Žymos: įrašų nėra

9. Teritorijos, kuriose taikomos SŽNS, įrašytos į NTK kadastro duomenų byloje įrašytų duomenų pagrindu: įrašų nėra

10. Daikto registravimas ir kadastro žymos:

10.1.

Suformuotas padalijimo būdu (daikto registravimas)

Daiktas: žemės sklypas Nr. 4400-6313-5476, aprašytas p. 2.1.

Įregistravimo pagrindas: 2024-03-25 Nekilnojamojo daikto kadastro duomenų byla

2024-05-10 Nacionalinės žemės tarnybos prie Aplinkos ministerijos Nekilnojamojo turto

kadastro skyriaus vyresniojo patarėjo sprendimas Nr. 1SK-10247-(10.1 E.)

2024-05-21 Nacionalinės žemės tarnybos prie Aplinkos ministerijos Nekilnojamojo turto

kadastro skyriaus vyresniojo patarėjo įsakymas Nr. 1PSK-1385-(10.2 E.)

Įrašas galioja: Nuo 2024-05-23

10.2.

Kadastrinius matavimus atliko (kadastro žyma)

Daiktas: žemės sklypas Nr. 4400-6313-5476, aprašytas p. 2.1.

Įregistravimo pagrindas: 2008-06-19 Kvalifikacijos pažymėjimas Nr. 2M-M-369

2024-03-25 Nekilnojamojo daikto kadastro duomenų byla

Įrašas galioja: Nuo 2024-05-23

11. Duomenys apie įregistruotas teritorijas, kuriose taikomos specialiosios žemės naudojimo sąlygos:

11.1.

Elektroninių ryšių tinklų elektroninių ryšių infrastruktūros apsaugos zonos (III skyrius,

Teritorijos pavadinimas: vienuoliktasis skirsnis)

Teritorijos unikalus numeris: 100372532

Įregistravimo pagrindas: Lietuvos Respublikos susisiekimo ministerija; 2022-12-02 Telia tinklo apsaugos zonos

planas Vilniaus miesto savivaldybėje Nr. 3-542

Įregistravimo data: 2022-12-05

Žemės sklypo plotas, patenkantis į Teritoriją: 758 kv. m, nuo 2024-05-25

11.2. Teritorijos pavadinimas: **Skirstomųjų dujotiekių apsaugos zonos (III skyrius, šeštasis skirsnis)**
Teritorijos unikalus numeris: **100641011**
Įregistravimo pagrindas: **Lietuvos Respublikos energetikos ministerija; 2022-10-21 Įsakymas dėl energetikos ministro 2022 m. sausio 25 d. įsakymo Nr. 1-36 'Dėl Vilniaus-Grigiškių skirstomųjų dujotiekių teritorijų plano patvirtinimo' pakeitimo Nr. 1-321**
Įregistravimo data: **2024-02-29**
Žemės sklypo plotas, patenkantis į Teritoriją: **445 kv. m, nuo 2024-05-25**

12. Registro pastabos ir nuorodos: įrašų nėra

13. Kita informacija: įrašų nėra

14. Informacija apie duomenų sandoriui tikslinimą: įrašų nėra

Dokumentą atspausdino

NEKILNOJAMOJO TURTO REGISTRO DUOMENŲ BAZĖS IŠRAŠAS

2024-06-07 14:49:45

1. Nekilnojamojo turto registre įregistruotas turtas:

Registro Nr.: 44/3461648
Registro tipas: Žemės sklypas
Sudarymo data: 2024-05-15
Vilnius

2. Nekilnojamieji daiktai:

2.1.

Žemės sklypas
Vilnius
Unikalus daikto numeris: 4400-6345-0184
Žemės sklypo kadastro numeris ir kadastro vietovės pavadinimas: 0101/7001:13 Vilniaus m. k.v.
Daikto pagrindinė naudojimo paskirtis: Kita
Žemės sklypo naudojimo būdas: Susisiekimo ir inžinerinių tinklų koridorių teritorijos
Statusas: Suformuotas padalijus daiktą
Daikto istorinė kilmė: Gautas padalijus daiktą, unikalus daikto numeris 4400-2188-5045
Žemės sklypo plotas: 2.2414 ha
Kelių plotas: 2.2414 ha
Žemės ūkio naudmenų našumo balas: 21.0
Matavimų tipas: Žemės sklypas suformuotas atliekant kadastrinius matavimus
Vidutinė rinkos vertė: 341000 Eur
Vidutinės rinkos vertės nustatymo data: 2024-05-17
Vidutinės rinkos vertės nustatymo būdas: Masinis vertinimas
Kadastro duomenų nustatymo data: 2024-03-05

3. Daikto priklausiniai iš kito registro: įrašų nėra

4. Nuosavybė:

4.1.

Nuosavybės teisė
Savininkas: LIETUVOS RESPUBLIKA, a.k. 111105555
Daiktas: žemės sklypas Nr. 4400-6345-0184, aprašytas p. 2.1.
Įregistravimo pagrindas: 2011-03-31 Nacionalinės žemės tarnybos teritorinio žemėtvarkos skyriaus vedėjo įsakymas Nr. 49VJ-(14.49.2.)1084
2011-06-20 Nacionalinės žemės tarnybos teritorinio žemėtvarkos skyriaus vedėjo įsakymas Nr. 49VJ-(14.49.2.)-2299
2024-05-10 Nacionalinės žemės tarnybos nekilnojamojo turto kadastro skyriaus vedėjo sprendimas Nr. 1SK-10248-(10.1 E.)
Įrašas galioja: Nuo 2024-05-17

5. Valstybės ir savivaldybių žemės patikėjimo teisė:

5.1.

Valstybinės žemės patikėjimo teisė
Patikėtinis: Valstybės įmonė Valstybinių miškų urėdija, a.k. 132340880
Daiktas: žemės sklypas Nr. 4400-6345-0184, aprašytas p. 2.1.
Įregistravimo pagrindas: 2017-12-20 Lietuvos Respublikos Vyriausybės nutarimas Nr. 1077
2018-01-08 Perdavimo - priėmimo aktas Nr. 1DPS-55-(4.27.) / VD-1
2024-05-10 Nacionalinės žemės tarnybos nekilnojamojo turto kadastro skyriaus vedėjo sprendimas Nr. 1SK-10248-(10.1 E.)
Įrašas galioja: Nuo 2024-05-17

6. Kitos daiktinės teisės: įrašų nėra

7. Juridiniai faktai: įrašų nėra

8. Žymos: įrašų nėra

9. Teritorijos, kuriose taikomos SŽNS, įrašytos į NTK kadastro duomenų byloje įrašytų duomenų pagrindu: įrašų nėra

10. Daikto registravimas ir kadastro žymos:

10.1.

Kadastrinius matavimus atliko (kadastro žyma)

Daiktas: žemės sklypas Nr. 4400-6345-0184, aprašytas p. 2.1.
Įregistravimo pagrindas: 2013-08-05 Kvalifikacijos pažymėjimas Nr. 2M-M-1912
2024-03-05 Nekilnojamojo daikto kadastro duomenų byla
Įrašas galioja: Nuo 2024-05-17

10.2.

Suformuotas padalijimo būdu (daikto registravimas)
Daiktas: žemės sklypas Nr. 4400-6345-0184, aprašytas p. 2.1.
Įregistravimo pagrindas: 2024-03-05 Nekilnojamojo daikto kadastro duomenų byla
2024-05-10 Nacionalinės žemės tarnybos nekilnojamojo turto kadastro skyriaus vedėjo sprendimas Nr. 1SK-10248-(10.1 E.)
Įrašas galioja: Nuo 2024-05-17

11. Duomenys apie įregistruotas teritorijas, kuriose taikomos specialiosios žemės naudojimo sąlygos:

11.1.

Teritorijos pavadinimas: Požeminio vandens vandenviečių apsaugos zonos (VI skyrius, vienuoliktasis skirsnis)
Teritorijos unikalus numeris: 100374119
Įregistravimo pagrindas: Lietuvos geologijos tarnyba prie Aplinkos ministerijos; 2005-02-15 Lietuvos geologijos tarnybos direktoriaus įsakymas Nr. 7364
Įregistravimo data: 2022-12-08
Žemės sklypo plotas, patenkantis į Teritoriją: 22413 kv. m, nuo 2024-05-19

11.2.

Teritorijos pavadinimas: Požeminio vandens vandenviečių apsaugos zonos (VI skyrius, vienuoliktasis skirsnis)
Teritorijos unikalus numeris: 100372816

[registravimo pagrindas: Lietuvos geologijos tarnyba prie Aplinkos ministerijos; 2005-02-15 Lietuvos geologijos
tarnybos direktoriaus įsakymas Nr. 7364

[registravimo data: 2022-12-05

Žemės sklypo plotas, patenkantis į Teritoriją: 22413 kv. m, nuo 2024-05-19

12. Registro pastabos ir nuorodos: įrašų nėra

13. Kita informacija: įrašų nėra

14. Informacija apie duomenų sandoriui tikslinimą: įrašų nėra

Dokumentą atspausdino

NEKILNOJAMOJO TURTO REGISTRO DUOMENŲ BAZĖS IŠRAŠAS

2024-06-07 14:51:10

1. Nekilnojamojo turto registre įregistruotas turtas:

Registro Nr.: 44/3462288
Registro tipas: Žemės sklypas
Sudarymo data: 2024-05-16
Vilnius

2. Nekilnojamieji daiktai:

2.1.

Žemės sklypas
Vilnius
Unikalus daikto numeris: 4400-6342-7154
Žemės sklypo kadastro numeris ir kadastro vietovės pavadinimas: 0101/7001:16 Vilniaus m. k.v.
Daikto pagrindinė naudojimo paskirtis: Kita
Žemės sklypo naudojimo būdas: Susisiekimo ir inžinerinių tinklų koridorių teritorijos
Statusas: Suformuotas padalijus daiktą
Daikto istorinė kilmė: Gautas padalijus daiktą, unikalus daikto numeris 4400-2218-1028
Žemės sklypo plotas: 1.8264 ha
Kelių plotas: 1.8225 ha
Vandens telkinių plotas: 0.0039 ha
Žemės ūkio naudmenų našumo balas: 40.0
Matavimų tipas: Žemės sklypas suformuotas atliekant kadastrinius matavimus
Vidutinė rinkos vertė: 274000 Eur
Vidutinės rinkos vertės nustatymo data: 2024-05-22
Vidutinės rinkos vertės nustatymo būdas: Masinis vertinimas
Kadastro duomenų nustatymo data: 2024-03-05

3. Daikto priklausiniai iš kito registro: įrašų nėra

4. Nuosavybė:

4.1.

Nuosavybės teisė
Savininkas: LIETUVOS RESPUBLIKA, a.k. 111105555
Daiktas: žemės sklypas Nr. 4400-6342-7154, aprašytas p. 2.1.
Įregistravimo pagrindas: 2011-06-20 Nacionalinės žemės tarnybos teritorinio žemėtvarkos skyriaus vedėjo įsakymas Nr. 49VJ-(14.49.2.)-2284
2024-05-08 Nacionalinės žemės tarnybos prie Aplinkos ministerijos Nekilnojamojo turto kadastro skyriaus vyresniojo patarėjo sprendimas Nr. 1SK-10053-(10.1 E.)
2024-05-17 Nacionalinės žemės tarnybos prie Aplinkos ministerijos Nekilnojamojo turto kadastro skyriaus vyresniojo patarėjo įsakymas Nr. 1PSK-1348-(10.2 E.)
Įrašas galioja: Nuo 2024-05-22

5. Valstybės ir savivaldybių žemės patikėjimo teisė:

5.1.

Valstybinės žemės patikėjimo teisė
Patikėtinis: Valstybės įmonė Valstybinių miškų urėdija, a.k. 132340880
Daiktas: žemės sklypas Nr. 4400-6342-7154, aprašytas p. 2.1.
Įregistravimo pagrindas: 2017-12-20 Lietuvos Respublikos Vyriausybės nutarimas Nr. 1077
2018-01-08 Perdavimo - priėmimo aktas Nr. 1DPS-55-(4.27.) / VD-1
2024-05-08 Nacionalinės žemės tarnybos prie Aplinkos ministerijos Nekilnojamojo turto kadastro skyriaus vyresniojo patarėjo sprendimas Nr. 1SK-10053-(10.1 E.)
2024-05-17 Nacionalinės žemės tarnybos prie Aplinkos ministerijos Nekilnojamojo turto kadastro skyriaus vyresniojo patarėjo įsakymas Nr. 1PSK-1348-(10.2 E.)
Įrašas galioja: Nuo 2024-05-22

6. Kitos daiktinės teisės: įrašų nėra

7. Juridiniai faktai: įrašų nėra

8. Žymos: įrašų nėra

9. Teritorijos, kuriose taikomos SŽNS, įrašytos į NTK kadastro duomenų byloje įrašytų duomenų pagrindu: įrašų nėra

10. Daikto registravimas ir kadastro žymos:

10.1.

Suformuotas padalijimo būdu (daikto registravimas)
Daiktas: žemės sklypas Nr. 4400-6342-7154, aprašytas p. 2.1.
Įregistravimo pagrindas: 2024-03-05 Nekilnojamojo daikto kadastro duomenų byla
2024-05-08 Nacionalinės žemės tarnybos prie Aplinkos ministerijos Nekilnojamojo turto kadastro skyriaus vyresniojo patarėjo sprendimas Nr. 1SK-10053-(10.1 E.)
2024-05-17 Nacionalinės žemės tarnybos prie Aplinkos ministerijos Nekilnojamojo turto kadastro skyriaus vyresniojo patarėjo įsakymas Nr. 1PSK-1348-(10.2 E.)
Įrašas galioja: Nuo 2024-05-22

10.2.

Kadastrinius matavimus atliko (kadastro žyma)
Daiktas: žemės sklypas Nr. 4400-6342-7154, aprašytas p. 2.1.
Įregistravimo pagrindas: 2013-08-05 Kvalifikacijos pažymėjimas Nr. 2M-M-1912
2024-03-05 Nekilnojamojo daikto kadastro duomenų byla
Įrašas galioja: Nuo 2024-05-22

11. Duomenys apie įregistruotas teritorijas, kuriose taikomos specialiosios žemės naudojimo sąlygos:

11.1.

Teritorijos pavadinimas: Elektros tinklų apsaugos zonos (III skyrius, ketvirtasis skirsnis)
Teritorijos unikalus numeris: 100276807
Įregistravimo pagrindas: Lietuvos Respublikos energetikos ministerija; 2022-01-25 įsakymas dėl Vilniaus elektros tinklų teritorijų plano patvirtinimo Nr. 1-38
Įregistravimo data: 2022-02-11

Žemės sklypo plotas, patenkantis į Teritoriją: **658 kv. m, nuo 2024-05-24**

- 11.2. Teritorijos pavadinimas: **Požeminio vandens vandenviečių apsaugos zonos (VI skyrius, vienuoliktasis skirsnis)**
Teritorijos unikalus numeris: **100374119**
Įregistravimo pagrindas: **Lietuvos geologijos tarnyba prie Aplinkos ministerijos; 2005-02-15 Lietuvos geologijos tarnybos direktoriaus įsakymas Nr. 7364**
Įregistravimo data: **2022-12-08**
Žemės sklypo plotas, patenkantis į Teritoriją: **18264 kv. m, nuo 2024-05-24**

- 11.3. Teritorijos pavadinimas: **Požeminio vandens vandenviečių apsaugos zonos (VI skyrius, vienuoliktasis skirsnis)**
Teritorijos unikalus numeris: **100372816**
Įregistravimo pagrindas: **Lietuvos geologijos tarnyba prie Aplinkos ministerijos; 2005-02-15 Lietuvos geologijos tarnybos direktoriaus įsakymas Nr. 7364**
Įregistravimo data: **2022-12-05**
Žemės sklypo plotas, patenkantis į Teritoriją: **18264 kv. m, nuo 2024-05-24**

12. Registro pastabos ir nuorodos: įrašų nėra

13. Kita informacija: įrašų nėra

14. Informacija apie duomenų sandoriui tikslinimą: įrašų nėra

Dokumentą atspausdino

NEKILNOJAMOJO TURTO REGISTRO DUOMENŲ BAZĖS IŠRAŠAS

2024-06-07 14:51:37

1. Nekilnojamojo turto registre įregistruotas turtas:

Registro Nr.: 44/3462491
Registro tipas: Žemės sklypas
Sudarymo data: 2024-05-17
Vilnius

2. Nekilnojamieji daiktai:

2.1.

Žemės sklypas
Vilnius
Unikalus daikto numeris: 4400-6342-0519
Žemės sklypo kadastro numeris ir kadastro vietovės pavadinimas: 0101/7001:17 Vilniaus m. k.v.
Daikto pagrindinė naudojimo paskirtis: Kita
Žemės sklypo naudojimo būdas: Susisiekimo ir inžinerinių tinklų koridorių teritorijos
Statusas: Suformuotas padalijus daiktą
Daikto istorinė kilmė: Gautas padalijus daiktą, unikalus daikto numeris 4400-2387-2313
Žemės sklypo plotas: 0.2767 ha
Kitos žemės plotas: 0.2767 ha
Žemės ūkio naudmenų našumo balas: 40.0
Matavimų tipas: Žemės sklypas suformuotas atliekant kadastrinius matavimus
Vidutinė rinkos vertė: 104000 Eur
Vidutinės rinkos vertės nustatymo data: 2024-05-17
Vidutinės rinkos vertės nustatymo būdas: Masinis vertinimas
Kadastro duomenų nustatymo data: 2024-03-05

3. Daikto priklausiniai iš kito registro: įrašų nėra

4. Nuosavybė:

4.1.

Nuosavybės teisė
Savininkas: LIETUVOS RESPUBLIKA, a.k. 111105555
Daiktas: žemės sklypas Nr. 4400-6342-0519, aprašytas p. 2.1.
Įregistravimo pagrindas: 2012-06-14 Nacionalinės žemės tarnybos teritorinio skyriaus vedėjo sprendimas Nr. 49SK-(14.49.109)-831
2024-05-08 Nacionalinės žemės tarnybos nekilnojamojo turto kadastro skyriaus vedėjo sprendimas Nr. 1SK-9975-(10.1 E.)
Įrašas galioja: Nuo 2024-05-20

5. Valstybės ir savivaldybių žemės patikėjimo teisė:

5.1.

Valstybinės žemės patikėjimo teisė
Patikėtinis: Valstybės įmonė Valstybinių miškų urėdija, a.k. 132340880
Daiktas: žemės sklypas Nr. 4400-6342-0519, aprašytas p. 2.1.
Įregistravimo pagrindas: 2017-12-20 Lietuvos Respublikos Vyriausybės nutarimas Nr. 1077
2018-01-08 Perdavimo - priėmimo aktas Nr. 1DPS-55-(4.27.) / VD-1
2024-05-08 Nacionalinės žemės tarnybos nekilnojamojo turto kadastro skyriaus vedėjo sprendimas Nr. 1SK-9975-(10.1 E.)
Įrašas galioja: Nuo 2024-05-20

6. Kitos daiktinės teisės: įrašų nėra

7. Juridiniai faktai: įrašų nėra

8. Žymos: įrašų nėra

9. Teritorijos, kuriose taikomos SŽNS, įrašytos į NTK kadastro duomenų byloje įrašytų duomenų pagrindu: įrašų nėra

10. Daikto registravimas ir kadastro žymos:

10.1.

Kadastrinius matavimus atliko (kadastro žyma)

Daiktas: žemės sklypas Nr. 4400-6342-0519, aprašytas p. 2.1.
Įregistravimo pagrindas: 2013-08-05 Kvalifikacijos pažymėjimas Nr. 2M-M-1912
2024-03-05 Nekilnojamojo daikto kadastro duomenų byla
Įrašas galioja: Nuo 2024-05-17

10.2.

Suformuotas padalijimo būdu (daikto registravimas)
Daiktas: žemės sklypas Nr. 4400-6342-0519, aprašytas p. 2.1.
Įregistravimo pagrindas: 2024-03-05 Nekilnojamojo daikto kadastro duomenų byla
2024-05-08 Nacionalinės žemės tarnybos nekilnojamojo turto kadastro skyriaus vedėjo sprendimas Nr. 1SK-9975-(10.1 E.)
Įrašas galioja: Nuo 2024-05-17

11. Duomenys apie įregistruotas teritorijas, kuriose taikomos specialiosios žemės naudojimo sąlygos:

11.1.

Elektroninių ryšių tinklų elektroninių ryšių infrastruktūros apsaugos zonos (III skyrius,
Teritorijos pavadinimas: vienuoliktasis skirsnis)
Teritorijos unikalus numeris: 100384554
Įregistravimo pagrindas: Lietuvos Respublikos susisiekimo ministerija; 2023-01-30 Telia tinklo apsaugos zonos planas Vilniaus miesto savivaldybėje (papildomas) Nr. 3-33
Įregistravimo data: 2023-02-01
Žemės sklypo plotas, patenkantis į Teritoriją: 5 kv. m, nuo 2024-05-19

11.2.

Elektroninių ryšių tinklų elektroninių ryšių infrastruktūros apsaugos zonos (III skyrius,
Teritorijos pavadinimas: vienuoliktasis skirsnis)
Teritorijos unikalus numeris: 100374849

[registravimo pagrindas: Lietuvos Respublikos susisiekimo ministerija; 2022-12-02 Telia tinklo apsaugos zonos planas Vilniaus miesto savivaldybėje Nr. 3-542

[registravimo data: 2022-12-09

Žemės sklypo plotas, patenkantis į Teritoriją: 12 kv. m, nuo 2024-05-19

11.3.

Teritorijos pavadinimas: Požeminio vandens vandenviečių apsaugos zonos (VI skyrius, vienuoliktasis skirsnis)

Teritorijos unikalus numeris: 100373606

[registravimo pagrindas: Lietuvos geologijos tarnyba prie Aplinkos ministerijos; 2005-02-15 Lietuvos geologijos tarnybos direktoriaus įsakymas Nr. 7364

[registravimo data: 2022-12-07

Žemės sklypo plotas, patenkantis į Teritoriją: 2767 kv. m, nuo 2024-05-19

11.4.

Teritorijos pavadinimas: Požeminio vandens vandenviečių apsaugos zonos (VI skyrius, vienuoliktasis skirsnis)

Teritorijos unikalus numeris: 100372816

[registravimo pagrindas: Lietuvos geologijos tarnyba prie Aplinkos ministerijos; 2005-02-15 Lietuvos geologijos tarnybos direktoriaus įsakymas Nr. 7364

[registravimo data: 2022-12-05

Žemės sklypo plotas, patenkantis į Teritoriją: 2767 kv. m, nuo 2024-05-19

12. Registro pastabos ir nuorodos: įrašų nėra

13. Kita informacija: įrašų nėra

14. Informacija apie duomenų sandoriui tikslinimą: įrašų nėra

Dokumentą atspausdino

ŽEMĖS SKLYPO PLANAS M 1:1000

Sklypo plotas 13014 m²

Kadastras:	vietovė	Vilniaus m.				blokas			sklypas		
Žemės sklypo kadastro Nr.		0	1	0	1	0	0	0	3		

Savivaldybė	Vilniaus m.
Seniūnija	
Gyvenamoji vietovė	Vilniaus m.
Gatvė, namo Nr.	

Gretimybė	Gretimio žemės sklypo kadastro Nr.	Pastabos
1-6		skl.Nr. 1
8-11		Zamečkavo g.
11-15		Nemenčinės pl.
15-1		Mikalojaus Husoviano g.

Su pagal 2024-03-25 atliktą žemės sklypo ribų paženklinimą-parodymą, parengtame žemės sklypo plane išbraižytomis ribomis ir apskaičiuotu žemės sklypo plotu sutinku:

Lietuvos Respublika (patikėtinis VI "Valstybinių miškų urėdija")
(žemės sklypo savininko (esamojo arba būsimojo) vardas, pavardė) **Andrius Grincevičius** (parašas)
2024-03-25 (data)

Linijų anotacijų lentelė	
Gretimybė	Atstumas
1-2	7.09
2-3	17.94
3-4	4.07
4-5	44.35
5-6	20.50
6-7	20.59
7-8	198.07
8-9	2.30
9-10	9.91
10-11	18.18
1-12	11.80
2-13	110.18
3-14	134.83
14-15	67.15
15-16	26.39
16-17	18.44
17-18	30.80
18-1	14.63

Kommunikacijos plane pažymėtos pagal TIIIS pateiktus duomenis

UAB "Žemės matavimų grupė"

įm.k. 301791912, matininko kvalifikacijos Nr. 2M-M-369
tel. 864500772, matavimugrupe@gmail.com
Sodžiaus g. 9, Sirvintos arba Laisvės pr. 60-1016, Vilnius

Pareigos	Parašas	Vardas, pavardė	Data
matininkas			2024-03-



ŽEMĖS SKLYPO PLANAS M 1:1000

Žemės sklypo plotas 13014 m²

Žemės sklypo kadastro numeris:	kodas				blokas				sklypas		
	0	1	0	1	0	0	0	3			

KOORDINAČIŲ ŽINIARAŠTIS

[illegible]


Ištrauka iš Lietuvos Respublikos administracinių nusižengimų kodekso:
112 straipsnis. Nesiemimas priemonių, skirtų sunaikintiems ar sugadintiems riboženkliai atkurti, kai jų nesima žemes savininkai ar kiti žemės naudotojai po to, kai jie raštu buvo įspėti tai padaryti, užtraukia baudą nuo septyniašimties iki vieno šimto keturiasdešimt eurų.



Duomenys apie žemės sklypo servitutus			
Eilės Nr.	Servituto kodas	Nekilnojamojo turto registre įrašyto ar teritorijų planavimo dokumente nustatyto servituto pavadinimas ir rūšis	Servituto plotas, m²
-	-	-	-

Dokumentą elektroniniu parašu
pasirašė INDRE LISAUSKIENE
Data: 2024-05-17 14:55:53
Paskirtis: Žemės sklypo ribos
pažymėtos kadastro žemėlapyje.
Kadastrų Nr. 0101/0003:2465

ŽEMĖS SKLYPO PLANAS M 1:2000

Sklypo plotas 10701m²

Kadastro:	vietovė	Vilniaus m.	blokas	sklypas
Žemės sklypo kadastro Nr. 0 1 0 1 0 0 0 3				

Savivaldybė	Vilniaus m.
Seniūnija	
Cyvenamoji vietovė	Vilniaus m.
Gatvė, namo Nr.	

Gretimybė	Gretimo žemės sklypo kadastro Nr.	Pastabos
1-5		Mikalojaus Husoviano g.
5-15		Nemenčinės pl.
15-1		skl.Nr. 1

88800
10074400

Linijų anotacijų lentelė	
Gretimybė	Atstumas
1-2	11.93
2-3	30.22
3-4	18.18
4-5	24.32
5-6	58.70
6-7	75.70
7-8	114.97
8-9	181.30
9-10	55.65
10-11	87.39
11-12	16.89
12-13	29.30
13-14	19.96
14-15	15.83
15-16	3.74
16-17	31.39
17-18	98.65
18-19	286.60
19-20	99.84
20-21	128.45
21-22	35.67
22-23	24.26
23-24	25.03
24-25	31.01
25-26	27.18
26-27	23.15
27-1	6.38

Su pagal 2024-03-25 atliktą žemės sklypo ribų pažėklinimą-parodymą, parengtame žemės sklypo plane išbraizytomis ribomis ir apskaičiuotu žemės sklypo plotu sutinku.

VĮ Valstybinių miškų urėdijos
Svenčionių regioninio
pagalinio vadovo

Lietuvos Respublika (patikėtinis VĮ "Valstybinių miškų urėdija")

(žemės sklypo savininko (esamojo arba būsimojo) vardas pavardė)

Giedrius Grincevičius
(parašas)

2024-03-25
(data)

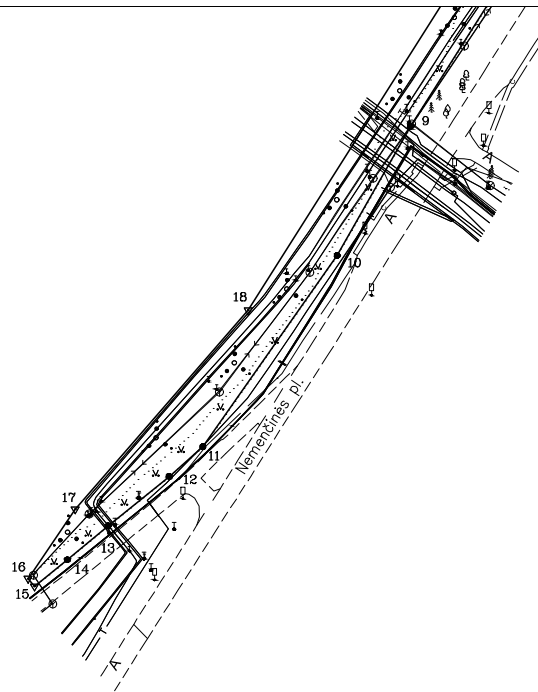
Komunikacijos plane pažymėtos pagal kartografavimo vietovėje ir THRS pateiktus duomenis

UAB "Žemės matavimų grupė"

įm.k. 301791912, matininko kvalifikacijos Nr. 2M-M-369
tel. 86450772, matavimugrupe@gmail.com
Sodžiaus g. 9, Širvintos arba Laisvės pr. 60-1016, Vilnius

Pareigos	Parašas	Vardas, pavardė	Data
matininkas			2024-03-25
Lapų sk. 2			
Lapas Nr. 1		Vilniaus m. skl.Nr. 1.8.	





689600
68073800



Komunikacijos plane pažymėtos pagal kartografavimo vietovėje ir TIIIS pateiktus duomenis

Vilniaus m. skl.Nr. 1.8.		
Lapų skaičius	Lapo Nr.	Koordinacij sistema LKS-94
2	2	


Žemės sklypo plotas 10701 m²

Duomenys apie žemės sklypo servitutus			
Eilės Nr.	Servituto kodas	Nekilnojamojo turto registre įrašyto ar teritorijų planavimo dokumente nustatyto servituto pavadinimas ir rūšis	Servituto plotas, m²
-	-	-	-

Koordinacijų sistema: LKS-94							
Taško Nr.	Kodas	X	Y	Taško Nr.	Kodas	X	Y
1	R	6074487.95	589695.56				
2	R	6074476.86	589699.97				
3	R	6074448.52	589710.45				
4	R	6074430.83	589714.64				
5	R	6074406.86	589718.73				
6	R	6074357.12	589687.55				
7	R	6074209.46	589592.32				
8	R	6074111.48	589532.17				
9	R	6073975.19	589445.90				
10	R	6073926.81	589418.39				
11	R	6073855.26	589368.22				
12	R	6073844.05	589355.58				
13	R	6073825.59	589332.83				
14	R	6073812.87	589317.45				
15	R	6073802.91	589305.15				
16	R	6073805.81	589302.79				
17	R	6073831.79	589320.41				
18	R	6073906.25	589385.12				
19	R	6074148.50	589538.26				
20	R	6074232.72	589591.50				
21	R	6074341.04	589660.53				
22	R	6074369.39	589682.17				
23	R	6074388.03	589697.69				
24	R	6074406.33	589714.77				
25	R	6074436.47	589707.47				
26	R	6074462.37	589699.22				
27	R	6074483.88	589690.65				
Žemės sklypo centro koordinatės				Darbo LitPOS laikas			
Koordinacijų sistema		Koordinatės X/Y		Data	2024-03-25		
Valstybinė LKS-1994		X=6074091.34 Y=589510.76		Prisijungta	08:00		
				Atsijungta	17:00		
Žiniaraštį sudarė:				2M-M-369		2024-03-25	
v. pavadė				kval. paž. nr.		parašas	data

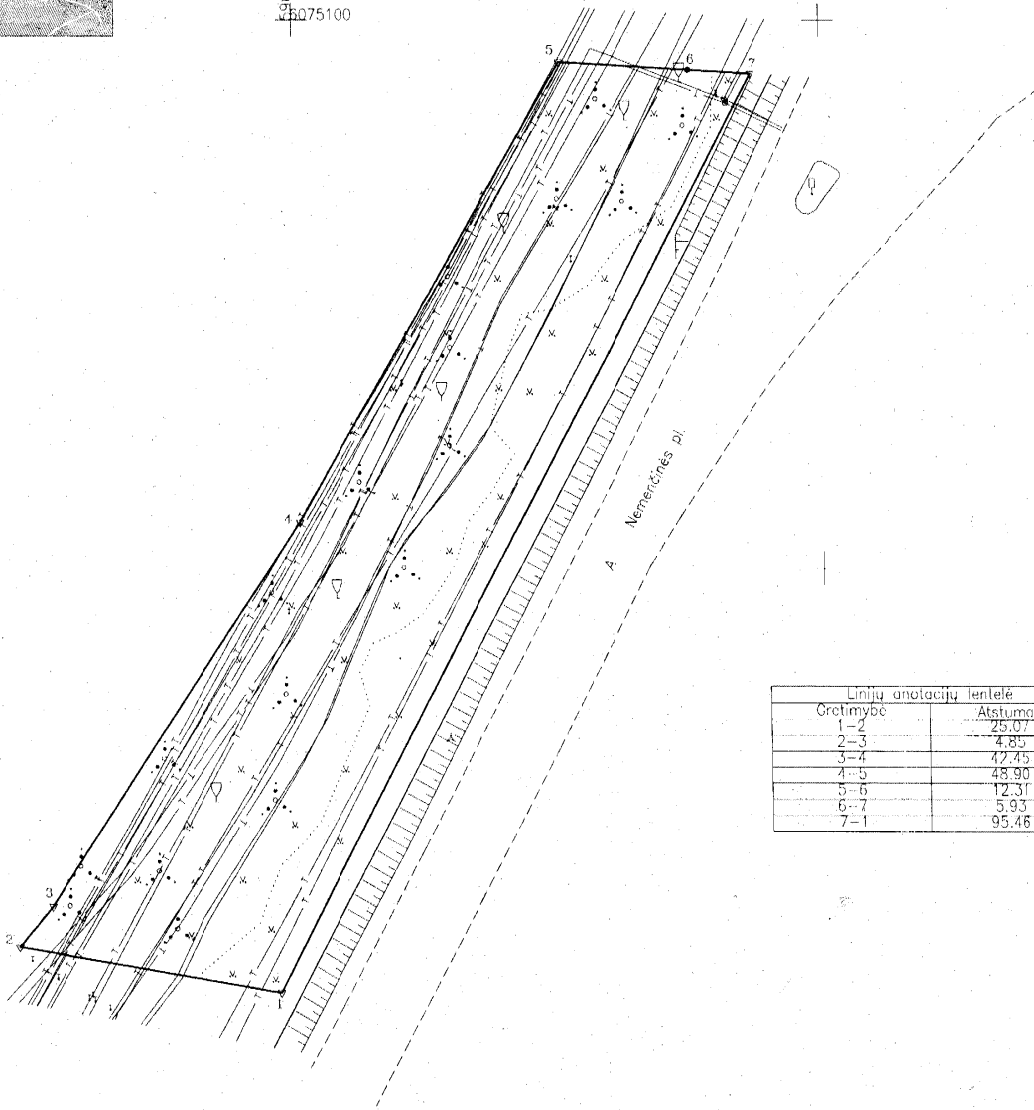
* 2 2 3 3 9 8 9 8 2 2 *

Dokumentą elektroniniu parašu
pasirašė SIGITA ANDRIJAUSKIENĖ
Data: 2024-05-23 11:06:43
Paskirtis: Žemės sklypo ribos
pažymėtos kadastro žemėlapyje.
Kadastrų Nr. 0101/0003/2466



ŽEMĖS SKLYPO PLANAS M 1:500
Sklypo plotas 1794 m²

K30500
B075100



Linijų anotacijų lentelė

Gretimybė	Atstumas
1-2	25.07
2-3	4.85
3-4	42.45
4-5	48.90
5-6	12.31
6-7	5.93
7-1	95.46

Kadastro:	vietovė	Vilniaus m.	blokas	sklypas
Žemės sklypo kadastro Nr. 0 1 0 1 0 0 0 3				

Savivaldybė	Vilniaus m.
Seniūnija	
Gyvenamoji vietovė	Vilniaus m.
Gatvė, namo Nr.	

Gretimybė	Gretimio žemės sklypo kadastro Nr.	Pastabos
1-2		Nemenčinės pl.
2-5		skl. Nr. 1
5-6		LWZF
6-7	4107/7001.0002	atlikti kadastriniai matavimai
7-1		Nemenčinės pl.

Su pagal 2024-03-25 atliktą žemės sklypo ribų paženklinimą-parodymą, parengtame žemės sklypo plane išbraižytomis ribomis ir apskaičiuotu žemės sklypo plotu sutinku:

Vilniaus miesto savivaldybės
Sveikatos apsaugos departamento
Vilniaus miesto savivaldybės

Lietuvos Respublika (patikėtinis VI "Valstybinis miškų urėdijai")
(žemės sklypo savininko (esantojo arba buvusiojo) vardas, pavardė) (parašas) (data)

Giedrius Grincevičius

2024-03-25

UAB "Žemės matavimų grupė"

įm.k. 301791912, matininko kvalifikacijos Nr. 2M-M-369
tel. 864500772, matavimugrupe@gmail.com
Sodžiaus g. 9, Širvintos arba Laisvės pr. 60-1015, Vilnius

Pareigos	Parašas	Vardas, pavardė	Data
matininkas			2024-03-25



Žemės sklypo plotas 1794 m²

Duomenys apie žemės sklypo servitutus			
Eilės Nr.	Servituto kodas	Nekilnojamojo turto registre įrašyto ar teritorijų planavimo dokumente nustatyto servituto pavadinimas ir rūšis	Servituto plotas, m²
-	-	-	-

[illegible]

* 2 2 3 4 6 9 9 8 9 7 *

Dokumentą elektroniniu parašu
pasirašė SIGITA ANDRIJAUSKIENĖ
Data: 2024-05-23 10:02:37
Paskirtis: Žemės sklypo ribos
pažymėtos kadastro žemėlapyje.
Kadastrų Nr. 0101/0003:2467

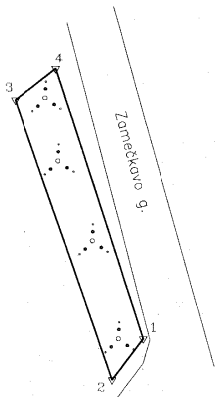
Žemės sklypo išdėstymo schema



ŽEMĖS SKLYPO PLANAS M 1:500

Sklypo plotas 115 m²

K90950
5074700



Linijų anotacijų lentelė	
Gretimybė	Atstumas
1-2	4.82
2-3	27.40
3-4	4.84
4-1	26.32

Kadastras:	vietovė	Vilniaus m.						blokas				sklypas			
Žemės sklypo kadastro Nr.		0	1	0	1	0	0	0	3						

Savivaldybė	Vilniaus m.
Seniūnija	
Gyvenamoji vietovė	Vilniaus m.
Gatvė, namo Nr.	

Gretimybė	Gretimo žemės sklypo kadastro Nr.	Pastabos
1-2		kelias
2-4		skl Nr. 1
4-1		Zamečkavo g.

Su pagal 2024-03-25 atliktą žemės sklypo ribų pažėklinimą-parodymą, parengtame žemės sklypo plane išbraižytoms riboms, tikrinantys žemės sklypo plotu sutinku:

Svenčionėlių regioninio
palaikinio vadovas

Lietuvos Respublika (patikėtinis V. Valdas Grincevičius)

(žemės sklypo savininko (esamojo arba būsimąjo) vardas, pavardė)

(parašas)

2024-03-25

(data)

UAB "Žemės matavimų grupė"

įm.k. 301791912, matininko kvalifikacijos Nr. 2M-M-369
tel. 864500772, matavimugrupe@gmail.com
Sodžiaus g. 9, Širvintos arba Laisvės pr. 60-1016, Vilnius

Pareigos	Parašas	Vardas, pavardė	Data
matininkas			2024-03-25



ŽEMĖS SKLYPO PLANAS M 1:500

Žemės sklypo plotas 115 m²

Žemės sklypo kadastro numeris:	kodas				blokas				sklypas			
	0	1	0	1	0	0	0	3				

KOORDINAČIŲ ŽINIARAŠTIS

[illegible]

Ištrauka iš Lietuvos Respublikos administracinių nusižengimų kodekso:
112 straipsnis. Nesiėmimas priemonių, skirtų sunaikintiems ar sugadintiems riboženkliais atkurti, kai jų nesiima žemės savininkai ar kiti žemės naudotojai po to, kai jie raštu buvo įspėti tai padaryti, užtraukia baudą nuo septyniadesimt iki vieno šimto keturiasdešimt eurų.



Duomenys apie žemės sklypo servitutus			
Eilės Nr.	Servituto kodas	Nekilnojamojo turto registre įrašyto ar teritorijų planavimo dokumente nustatyto servituto pavadinimas ir rūšis	Servituto plotas, m²
-	-	-	-

Dokumentą elektroniniu parašu
pasirašė LINA SINKEVICIENĖ
Data: 2024-05-20 10:58:34
Paskirtis: Žemės sklypo ribos
pažymėtos kadastro žemėlapyje.
Kadastro Nr. 0101/0003:2469

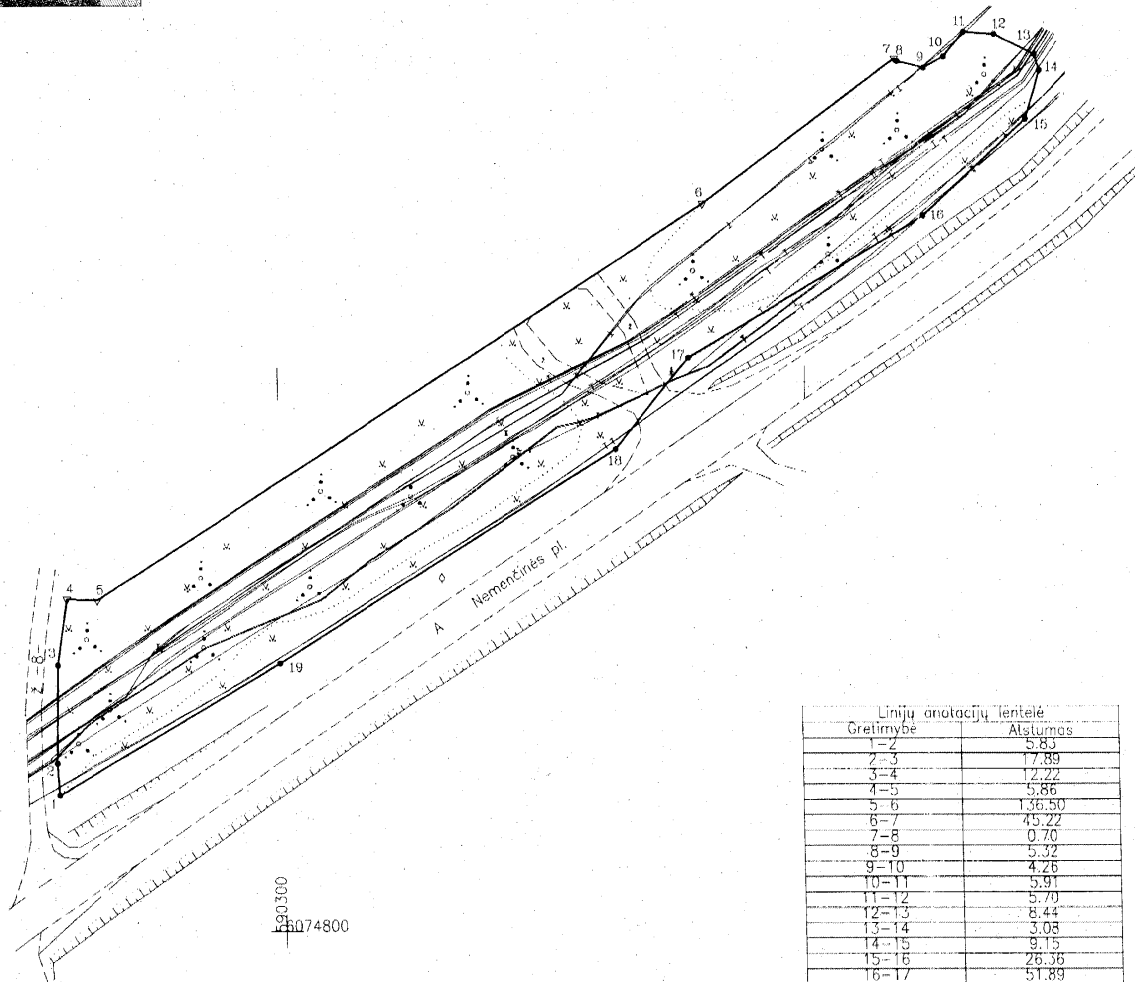


ŽEMĖS SKLYPO PLANAS M 1:1000
Sklypo plotas 5688 m²

Kadastro:	vietovė	Vilniaus m.	blokas				sklypas			
Žemės sklypo kadastro Nr.		0	1	0	1	0	0	0	3	

Savivaldybė	Vilniaus m.
Seniūnija	
Gyvenamoji vietovė	Vilniaus m.
Gatvė, namo Nr.	

Gretimybė	Gretimų žemės sklypo kadastro Nr.	Pastabos
1-3		Nemėnčinės pl.
3-4		8m kelias
4-7		skl. Nr. 1
7-1		Nemėnčinės pl.



Linijų anotacijų lentelė	
Gretimybė	Atstumas
1-2	5.83
2-3	17.89
3-4	12.22
4-5	5.86
5-6	136.50
6-7	45.22
7-8	0.70
8-9	5.32
9-10	4.26
10-11	5.91
11-12	5.70
12-13	8.44
13-14	3.08
14-15	9.15
15-16	26.36
16-17	51.89
17-18	22.00
18-19	75.72
19-1	48.42

Su pagal 2024-03-25 atliktą žemės sklypo ribų pažėklinimą-puodymą, parengtame žemės sklypo plane išbraizytomis ribomis ir nurodytu žemės sklypo plotu sutinku.

Vitalijus Jariomenko
Savivaldybės regioninio padalinio vadovas

Lietuvos Respublika (patikėtinis) *Vitalijus Jariomenko* 2024-03-25
(žemės sklypo savininko (esamojo arba būsimąjo) vardas, pavardė) (parašas) (data)

UAB "Žemės matavimų grupė"

Įm. k. 301791912, matininko kvalifikacijos Nr. 2M-M-369
tel. 864503772, matavimugrupe@gmail.com
Sodžiaus g. 9, Sirvintos arba Laisvės pr. 60-1016, Vilnius

Pareigos	Parašas	Vardas, pavardė	Data
matininkas	<i>Vitalijus Jariomenko</i>	Vitalijus Jariomenko	2024-03-25

UAB "Žemės matavimų grupė"

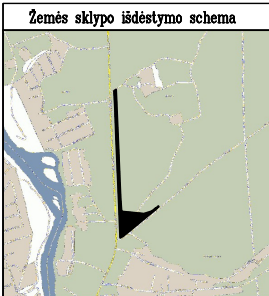
Žemės sklypo plotas 5688 m²

Duomenys apie žemės sklypo servitutus			
Eilės Nr.	Servituto kodas	Nekilnojamojo turto registre įrašyto ar teritorijų planavimo dokumente nustatyto servituto pavadinimas ir rūšis	Servituto plotas, m²
-	-	-	-

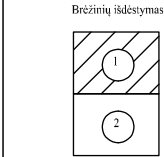
Koordinacijų sistema: LKS-94							
Taško Nr.	Kodas	X	Y	Taško Nr.	Kodas	X	Y
1	R	6074824.75	590257.51				
2	R	6074830.57	590257.18				
3	R	6074848.46	590257.55				
4	R	6074860.53	590259.45				
5	R	6074860.29	590265.31				
6	R	6074932.73	590381.00				
7	R	6074958.99	590417.82				
8	R	6074958.49	590418.31				
9	R	6074957.27	590423.49				
10	R	6074959.30	590427.24				
11	R	6074963.77	590431.10				
12	R	6074963.36	590436.79				
13	R	6074959.71	590444.40				
14	R	6074956.77	590445.31				
15	R	6074948.04	590442.57				
16	R	6074930.45	590422.94				
17	R	6074904.62	590377.94				
18	R	6074887.82	590363.73				
19	R	6074848.66	590299.62				
Žemės sklypo centro koordinatės				Darbo LitPOS laikas			
Koordinačių sistema		Koordinatės X/Y		Data	2024-03-25		
Valstybinė LKS-1994		X=6074895.33 Y=590345.89		Prisijungta	08:00		
				Atsijungta	17:00		
Žiniaraštį sudarė:				2M-M-369		2024-03-25	
				kval. paž. nr.	parašas	data	

★ 2 2 3 4 6 5 8 2 4 3 ★

Dokumentą elektroniniu parašu
pasirašė SIGITA ANDRIJAUSKIENĖ
Data: 2024-05-23 10:09:24
Paskirtis: Žemės sklypo ribos
pažymėtos kadastro žemėlapyje.
Kadastrų Nr. 0101/0003/2470



Linijų anotacijų lentelė	
Gretimybė	Atstumas
1–2	12.49
2–3	68.24
3–4	12.52
4–5	6.83
5–6	173.56
6–7	89.69
7–8	200.41
8–9	78.37
9–10	83.78
10–11	131.28
11–12	42.20
12–13	16.14
13–14	16.14
14–15	21.79
15–16	2.54
16–17	12.54
17–18	16.55
18–19	38.77
19–20	39.26
20–21	113.24
21–22	29.91
22–23	19.94
23–24	15.44
24–25	4.15
25–26	191.57
26–27	122.07
27–28	121.14
28–29	76.03
29–30	76.54
30–31	12.83
31–32	149.50
32–33	30.81
33–1	78.21

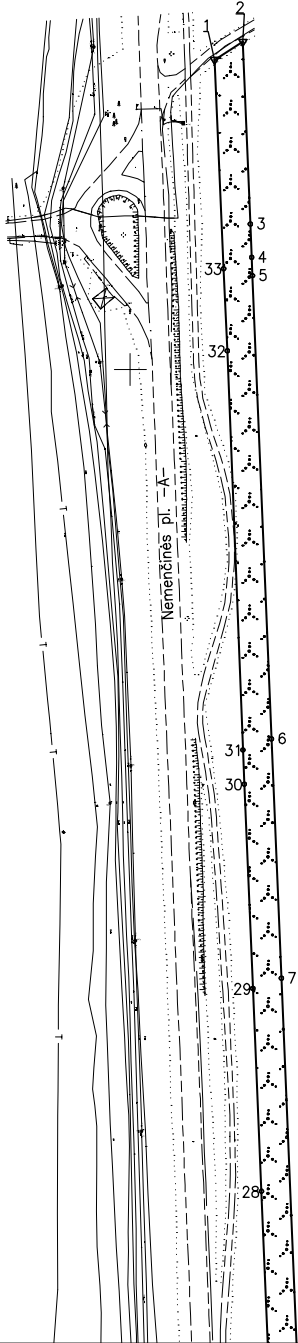


SUTARTINIAI ŽENKLAI:

- ▲ žemės sklypo pastovūs riboženkliai
○ žemės sklypo laikini riboženkliai

ŽEMĖS SKLYPO PLANAS M 1:2000

Žemės sklypo plotas 22414 m²



689200
6072400

Kadastro vietovės pavadinimas:	Vilniaus m.											
Žemės sklypo kadastro numeris:	kodas			blokas			sklypas					
	0	1	0	1	7	0	0	1				

Savivaldybė	Vilniaus m.
Seniūnija	Antakalnio
Gyvenamoji vietovė	Vilnius
Gatvė, namo Nr.	

Gretimybė	Gretimo žemės sklypo kadastro Nr.	Pastabos
1–2		Vietinis kelias
2–16		Skł.Proj.Nr.1
16–25		Baldžio g.
25–1		Nemenčinės pl.

Naudojamas plotas							
Privati				Valstybinė			
atskirai		bendrai		atskirai		bendrai	
ind.	m ²	ind.	m ²	ind.	m ²	ind.	m ²
				1	22414		

Su pagal . 2024 m. kovo . mėn. .05 d. atliktą žemės sklypo ribų paženklinimą-parodymą parengtame žemės sklypo plane išbraizytomis ribomis ir apskaičiuotu žemės sklypo plotu sutinku:

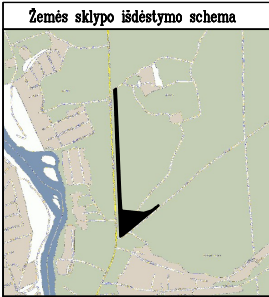
LIETUVOS RESPUBLIKA
(žemės sklypo savininko (esamo arba būsimojo) vardas, pavardė) (parašas) (data)

Giedrius Grincevičius 24-03-18

K. Ladygos g. 1-91, Vilnius. Įmonės kodas: 302604810 Mob. 8 677 52388 el. paštas

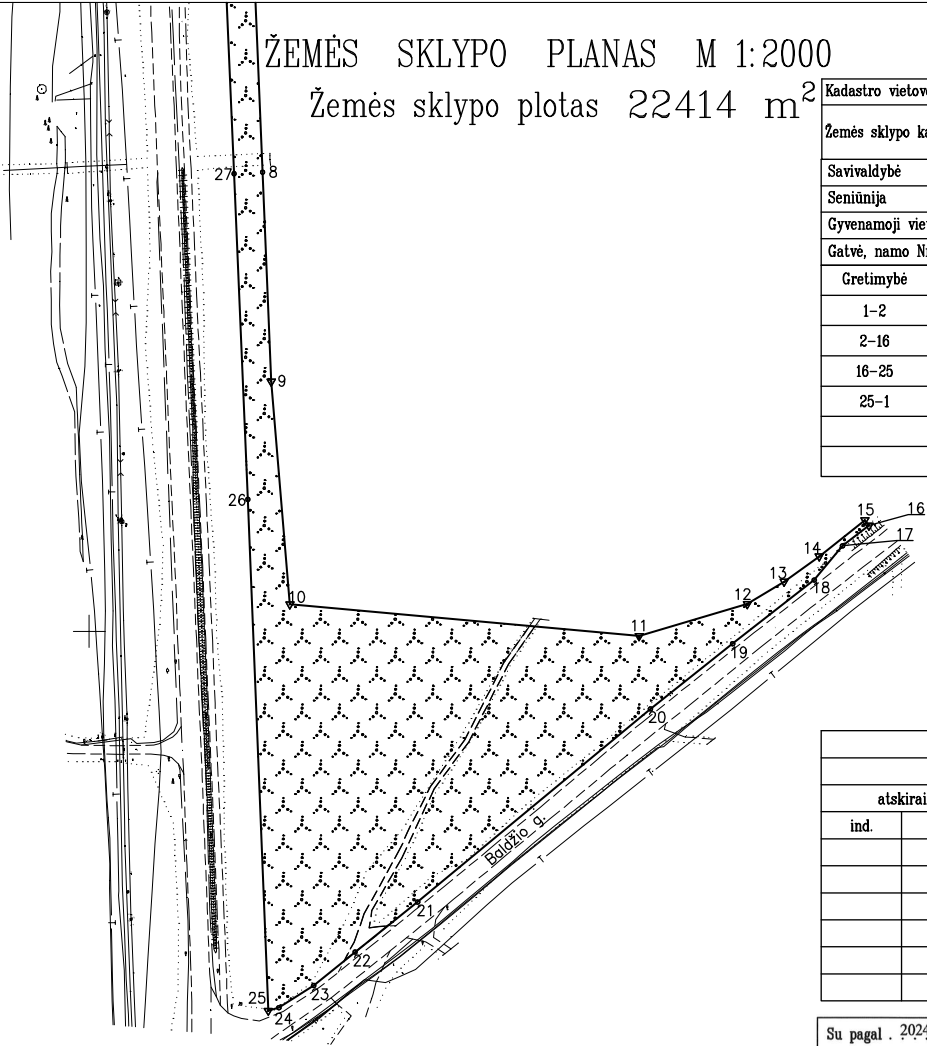
Pareigos	Parašas	Vardas, pavardė	Data
Vilniaus skyriaus vadovas A.V.		I	2024-03-05
Geodezijos inžinierė		I	2024-03-05

Matininko kvalifikacijos pažymėjimo Nr.: 2M-M-1912



ŽEMĖS SKLYPO PLANAS M 1:2000
Žemės sklypo plotas 22414 m²

Kadastro vietovės pavadinimas:		Vilniaus m.									
Žemės sklypo kadastro numeris:		kodas			blokas			sklypas			
		0	1	0	1	7	0	0	1		
Savivaldybė		Vilniaus m.									
Seniūnija		Antakalnio									
Gyvenamoji vietovė		Vilnius									
Gatvė, namo Nr.											
Gretimybė	Gretimo žemės sklypo kadastro Nr.					Pastabos					
1-2						Vietinis kelias					
2-16						Skl.Proj.Nr.1					
16-25						Baldžio g.					
25-1						Nemenčinės pl.					



Naudojamas plotas							
Privati				Valstybinė			
atskirai		bendrai		atskirai		bendrai	
ind.	m ²	ind.	m ²	ind.	m ²	ind.	m ²
				1	22414		

Su pagal 2024 m. kovo mėn. 05 d. atliktą žemės sklypo ribų pažėnklinimą-parodymą parengtame žemės sklypo plane išbraižytomis ribomis ir apskaičiuotų žemės sklypo plotų sutinku:

LIETUVOS RESPUBLIKA
(žemės sklypo savininko (esamo arba būsimojo) vardas, pavardė) (parašas) (data)

Vilniaus miesto savivaldybės administracija
Svenčionių regioninio padalinio vadovas
Giedrius Grincevičius
24-03-18

K. Ladygos g. 1-91, Vilnius. Įmonės kodas: 302604810 Mob. 8 677 52388 el. paštas.

Pareigos	Parašas	Vardas, pavardė	Data
Vilniaus skyriaus vadovas A.V.			2024-03-05
Geodezijos inžinierė			2024-03-05
Matininko kvalifikacijos pažymėjimo Nr.: 2M-M-1912			

- Brėžinių išdėstymas
- 1

2
- SUTARTINIAI ŽENKLAI:
- žemės sklypo pastovūs riboženkliai
 - žemės sklypo laikini riboženkliai

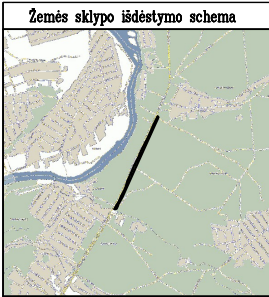
COORDINACIŲ ŽINIARAŠTIS

Koordinacių sistema: LKS-94							
Taško Nr.	Kodas	X	Y	Taško Nr.	Kodas	X	Y
1	R	6072715.92	589031.55				
2	R	6072722.64	589042.08				
3	R	6072654.46	589044.89				
4	R	6072641.95	589045.41				
5	R	6072635.13	589045.69				
6	R	6072461.72	589052.84				
7	R	6072372.11	589056.54				
8	R	6072171.87	589064.80				
9	R	6072093.57	589068.03				
10	R	6072010.08	589075.03				
11	R	6071998.23	589205.77				
12	R	6072010.26	589246.22				
13	R	6072018.60	589260.04				
14	R	6072028.08	589273.10				
15	R	6072041.62	589290.17				
16	R	6072039.64	589291.76				
17	R	6072032.00	589281.81				
18	R	6072019.27	589271.24				
19	R	6071995.36	589240.72				
20	R	6071970.97	589209.96				
21	R	6071898.68	589122.80				
22	R	6071879.94	589099.49				
23	R	6071867.44	589083.95				
24	R	6071859.15	589070.92				
25	R	6071857.95	589066.95				
26	R	6072049.37	589059.29				
27	R	6072171.33	589054.15				
28	R	6072292.36	589049.04				
29	R	6072368.32	589045.84				
30	R	6072444.79	589042.61				
31	R	6072457.61	589042.11				
32	R	6072607.00	589036.29				
33	R	6072637.78	589034.95				
Žemės sklypo centro koordinatės				Darbo LitPOS laikas			
Koordinacių sistema		Koordinatės X/Y		Data	2024-03-05		
Valstybinė LKS-1994		X=6071931.96 Y=589098.11		Prisijungta	00:00		
				Atsijungta	00:00		
Žiniaraštį sudarė:				2M-M-1912		2024-03-05	
v. pavardė				kval. paž. nr.		parašas	data

Ištrauka iš Lietuvos Respublikos administracinių nusižengimų kodekso:
112 straipsnis. Nesiėmimas priemonių, skirtų sunaikintiems ar sugadintiems riboženklams atkurti, kai jų
nesiima žemės savininkai ar kiti žemės naudotojai po to, kai jie raštu buvo įspėti tai padaryti, užtraukia baudą
nuo septyniadesimt iki vieno šimto keturiadesimt eurų.



Dokumentą elektroniniu parašu
pasirašė RITA STONKUVIENĖ
Data: 2024-05-17 13:01:22
Paskirtis: Žemės sklypo ribos
pažymėtos kadastro žemėlapyje.
Kadastro Nr. 0101/7001:13



ŽEMĖS SKLYPO PLANAS M 1:1000
Žemės sklypo plotas 21036 m²

Linijų anotacijų lentelė	
Gretimybė	Atstumas
1-2	1.01
2-3	16.08
3-4	1.57
4-5	94.22
5-6	477.27
6-7	326.53
7-8	90.63
8-9	8.31
9-10	41.25
10-11	12.73
11-12	9.79
12-13	38.65
13-14	10.46
14-15	40.61
15-16	67.38
16-17	67.39
17-18	36.62
18-19	57.97
19-20	97.70
20-21	63.57
21-22	2.15
22-23	1.58
23-24	81.61
24-25	37.02
25-26	52.53
26-27	95.58
27-28	53.30
28-29	3.05
29-30	55.73
30-31	96.22
31-32	3.62
32-1	94.27

K88800
B071400

Kadastro vietovės pavadinimas:	Vilniaus m.						
Žemės sklypo kadastro numeris:	<table><tr><td>kodas</td><td>blokas</td><td>sklypas</td></tr><tr><td>0 1 0 1</td><td>7 0 0 1</td><td></td></tr></table>	kodas	blokas	sklypas	0 1 0 1	7 0 0 1	
kodas	blokas	sklypas					
0 1 0 1	7 0 0 1						
Savivaldybė	Vilniaus m.						
Seniūnija	Antakalnio						
Gyvenamoji vietovė	Vilnius						
Gatvė, namo Nr.							

Gretimybė	Gretimo žemės sklypo kadastro Nr.	Pastabos
1-4		LŽF
4-10		Skł.Proj.Nr.1
10-12		upė Veržuva
12-1		Nemėnčinės pl.

Naudojamas plotas							
Privati				Valstybinė			
atskirai		bendrai		atskirai		bendrai	
ind.	m ²	ind.	m ²	ind.	m ²	ind.	m ²
				1	21036		

Su pagal 2024 m. kovo mėn. 05 d. atliktą žemės sklypo ribų paženklinimą-parodymą parengtame žemės sklypo plane išbraizytomis ribomis ir apskaičiuotu žemės sklypo plotu sutinku:

LIETUVOS RESPUBLIKA


(žemės sklypo savininko (esamo arba būsimojo) vardas, pavardė) (parašas) (data)

Giedrius Grincevičius 2024.03.18

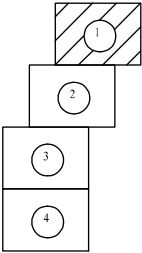
in real
GEO

K. Ladygos g. 1-91, Vilnius. Įmonės kodas: 302604810 Mob. 8 677 52388 el. paštas.

Pareigos	Parašas	Vardas, pavardė	Data
Vilniaus skyriaus vadovas A.V.			2024-03-05
Geodezijos inžinierė			2024-03-05
Matavinko kvalifikacijos pažymėjimo Nr.: 2M-M-1912			



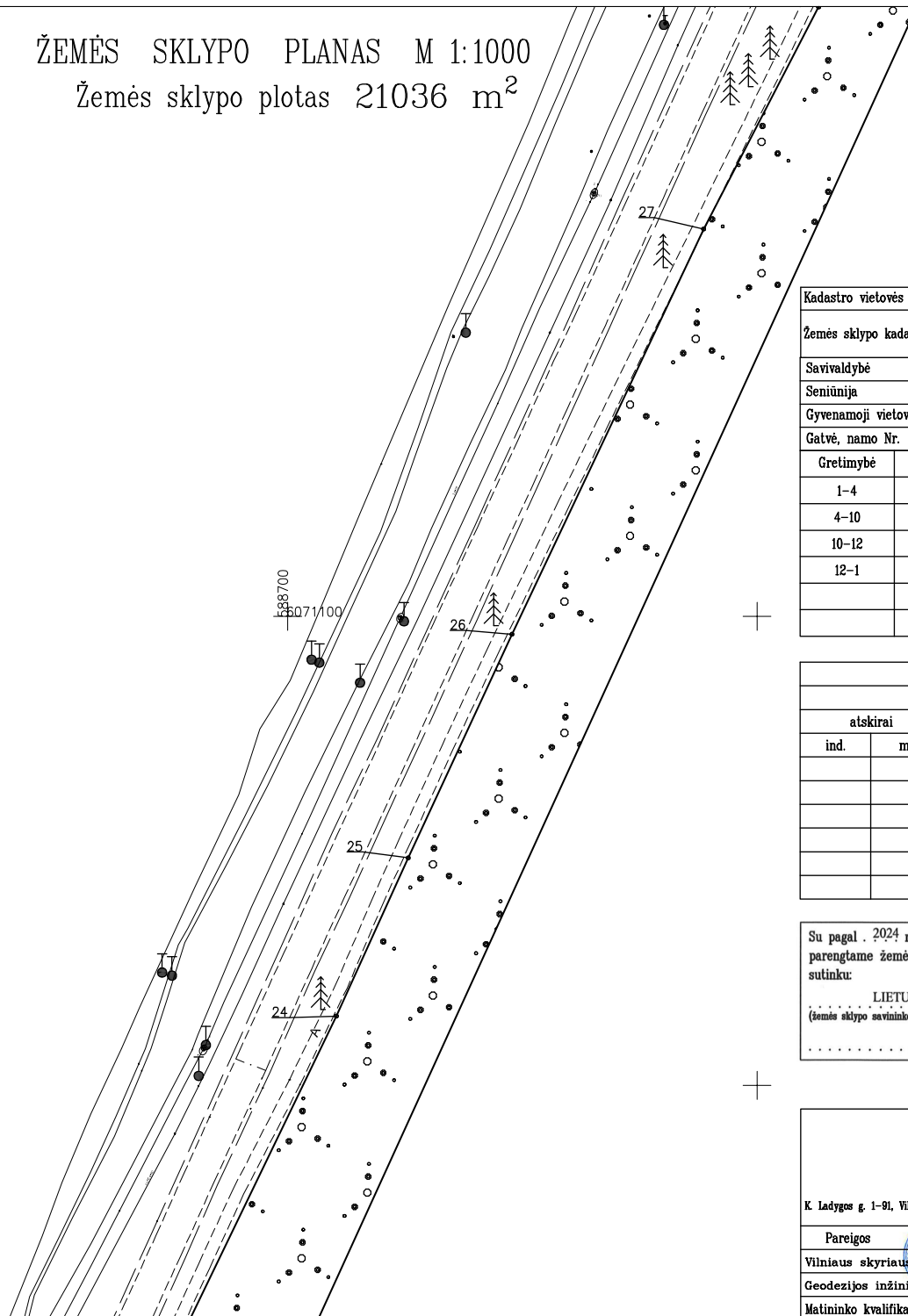
Brėžinių išdėstymas



SUTARTINIAI ŽENKLAI:

- △ žemės sklypo pastovūs riboženkliai
○ žemės sklypo laikini riboženkliai

Žemės sklypo plotas 21036 m²



Kadastro vietovės pavadinimas:				Vilniaus m.											
Žemės sklypo kadastro numeris:				kodas				blokas				sklypas			
				0	1	0	1	7	0	0	1				
Savivaldybė				Vilniaus m.											
Seniūnija				Antakalnio											
Gyvenamoji vietovė				Vilnius											
Gatvė, namo Nr.															
Gretimybė		Gretimo žemės sklypo kadastro Nr.						Pastabos							
1-4								LŽF							
4-10								Skł.Proj.Nr.1							
10-12								upė Veržuva							
12-1								Nemenčinės pl.							

[illegible]

Su pagal 2024 m. kovo 15 d. atliktą žemės sklypo ribų pažėklinimą-parodymą parengtame žemės sklypo plane išbraizytais ribomis ir apskaičiuotu žemės sklypo plotu sutinku:

LIETUVOS RESPUBLIKA

(žemės sklypo savininko (esamo arba būsimąjo) vardas, pavardė) (parašas) (data)

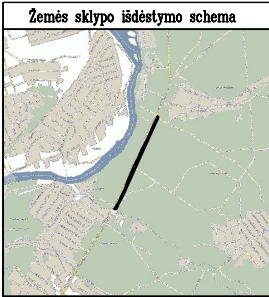
Giedrius Grincevičius
24-03-18

 žemēs sklypo pastovūs riboženkliai
 žemēs sklypo laikini riboženkliai

in real
— GEO —

K. Ladygos g. 1-91, Vilnius. Įmonės kodas: 302604810 Mob. 8 677 52388 el. paštas.

Pareigos	Parašas	Vardas, pavardė	Data
Vilniaus skyriaus vadovas V.			2024-03-05
Geodezijos inžinierė			2024-03-05
Matininko kvalifikacijos pažymėjimo Nr.: 2M-M-1912			



ŽEMĖS SKLYPO PLANAS M 1:1000
Žemės sklypo plotas 21036 m²

Kadastro vietovės pavadinimas:	Vilniaus m.									
Žemės sklypo kadastro numeris:	kodas		blokas				sklypas			
	0	1	0	1	7	0	0	1		
Savivaldybė	Vilniaus m.									
Seniūnija	Antakalnio									
Gyvenamoji vietovė	Vilnius									
Gatvė, namo Nr.										

Gretimybė	Gretimo žemės sklypo kadastro Nr.	Pastabos
1-4		IŽF
4-10		Skł.Proj.Nr.1
10-12		upė Veržuva
12-1		Nemencinės pl.

Naudojamas plotas							
Privati				Valstybinė			
atskirai		bendrai		atskirai		bendrai	
ind.	m ²	ind.	m ²	ind.	m ²	ind.	m ²
				1	21036		

Su pagal . 2024 m. kovo . mėn. .05 d. atliktą žemės sklypo ribų paženklinimą-parodymą parengtame žemės sklypo plane išbraižytomis ribomis ir apskaičiuotu žemės sklypo plotu sutinku:

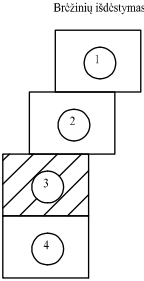
LIETUVOS RESPUBLIKA
(žemės sklypo savininko (esamo arba būsimąjo) vardas, pavardė) (parašas) (data)

Giedrius Grincevičius 24.03.18

K. Ladygos g. 1-91, Vilnius. Įmonės kodas: 302604810 Mob. 8 677 52388 el. paštas.

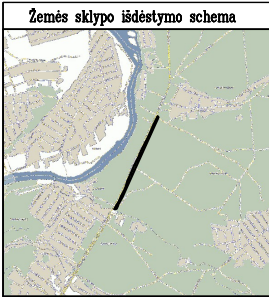
Pareigos	Parašas	Vardas, pavardė	Data
Vilniaus skyriaus vadovas A.V.			2024-03-05
Geodezijos inžinierė			2024-03-05
Matininko kvalifikacijos pažymėjimo Nr.: 2M-M-1912			

* 2 2 3 3 8 9 4 3 3 8 *

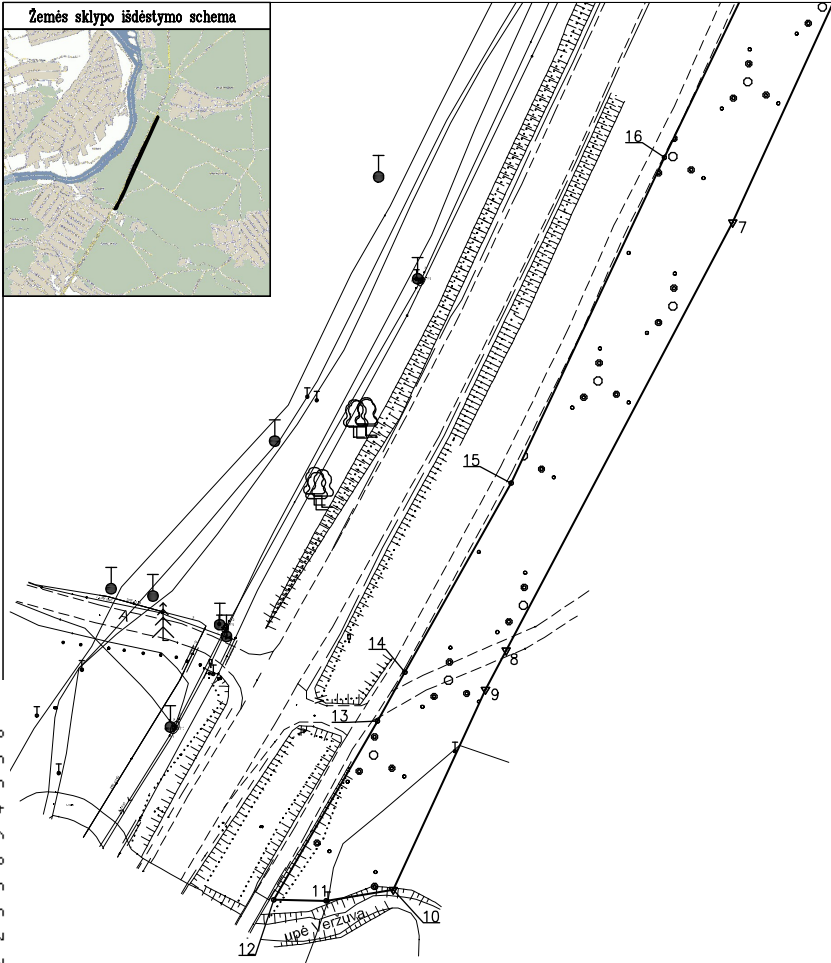


SUTARTINIAI ŽENKLAI:

- △ žemės sklypo pastovūs riboženkliai
- žemės sklypo laikini riboženkliai



ŽEMĖS SKLYPO PLANAS M 1:1000
Žemės sklypo plotas 21036 m²



Kadastro vietovės pavadinimas:	Vilniaus m.									
Žemės sklypo kadastro numeris:	kodas			blokas			sklypas			
	0	1	0	1	7	0	0	1		

Savivaldybė	Vilniaus m.
Seniūnija	Antakalnio
Gyvenamoji vietovė	Vilnius
Gatvė, namo Nr.	

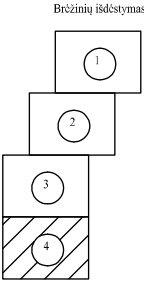
Gretimybė	Gretimo žemės sklypo kadastro Nr.	Pastabos
1-4		LŽF
4-10		Skł.Proj.Nr.1
10-12		upė Veržuva
12-1		Nemencinės pl.

Naudojamas plotas							
Privati				Valstybinė			
atskirai		bendrai		atskirai		bendrai	
ind.	m ²	ind.	m ²	ind.	m ²	ind.	m ²
				1	21036		

Su pagal . 2024 m. kovo . mėn. .05 d. atliktą žemės sklypo ribų pažėnkinimą-parodymą parengtame žemės sklypo plane išbraizytomis ribomis ir apskaičiuotu žemės sklypo plotu sutinku:

LIETUVOS RESPUBLIKA
(žemės sklypo savininko (esamo arba būsimąjo) vardas, pavardė) (parašas) (data)

Giedrius Grincevičius 2024.03.18



SUTARTINIAI ŽENKLAI :

- △ žemės sklypo pastovūs riboženkliai
- žemės sklypo laikini riboženkliai

in real
GEO

K. Ladygos g. 1-91, Vilnius. Įmonės kodas: 302604810 Mob. 8 677 52388 el. paštas.

Pareigos	Parašas	Vardas, pavardė	Data
Vilniaus skyriaus vadovas A.V.			2024-03-05
Geodezijos inžinierė			2024-03-05
Matininko kvalifikacijos pažymėjimo Nr.: 2M-M-1912			

Žemės sklypo kadastro numeris:	kodas		blokas				sklypas			
	0	1	0	1	7	0	0	1		

KOORDINAČIŲ ŽINIARAŠTIS							
Koordinacijų sistema: LKS-94							
Taško Nr.	Kodas	X	Y	Taško Nr.	Kodas	X	Y
1	R	6071459.40	588919.39				
2	R	6071458.67	588920.09				
3	R	6071447.06	588931.22				
4	R	6071446.07	588932.44				
5	R	6071360.33	588893.38				
6	R	6070926.00	588695.54				
7	R	6070628.85	588560.18				
8	R	6070548.75	588517.77				
9	R	6070541.41	588513.88				
10	R	6070503.94	588496.64				
11	R	6070501.85	588484.08				
12	R	6070502.08	588474.29				
13	R	6070535.52	588493.68				
14	R	6070544.64	588498.81				
15	R	6070580.04	588518.72				
16	R	6070641.02	588547.39				
17	R	6070701.77	588576.56				
18	R	6070734.98	588591.99				
19	R	6070791.04	588606.74				
20	R	6070880.08	588646.96				
21	R	6070937.91	588673.36				
22	R	6070939.87	588674.25				
23	R	6070941.31	588674.91				
24	R	6071014.80	588710.40				
25	R	6071048.52	588725.69				
26	R	6071096.18	588747.77				
27	R	6071182.59	588788.63				
28	R	6071229.93	588813.12				
29	R	6071232.64	588814.52				
30	R	6071283.16	588838.05				
31	R	6071370.45	588878.53				
32	R	6071373.73	588880.05				
Žemės sklypo centro koordinatės				Darbo LitPOS laikas			
Koordinacijų sistema		Koordinatės X/Y		Data	2024-03-05		
Valstybinė LKS-1994		X=6071341.62 Y=588877.51		Prisijungta	08:51		
				Atsijungta	14:45		
Žiniaraštį sudarė:				2M-M-1912		2024-03-05	
v. pavardė				kval. paž. nr.		parašas	data

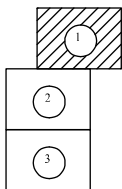
Ištrauka iš Lietuvos Respublikos administracinių nusižengimų kodekso:
112 straipsnis. Nesiėmimas priemonių, skirtų sunaikintiems ar sugadintiems riboženklams atkurti, kai jų
nesiima žemės savininkai ar kiti žemės naudotojai po to, kai jie raštu buvo įspėti tai padaryti, užtraukia baudą
nuo septyniašesimt iki vieno šimto keturiiasdešimt eurų.





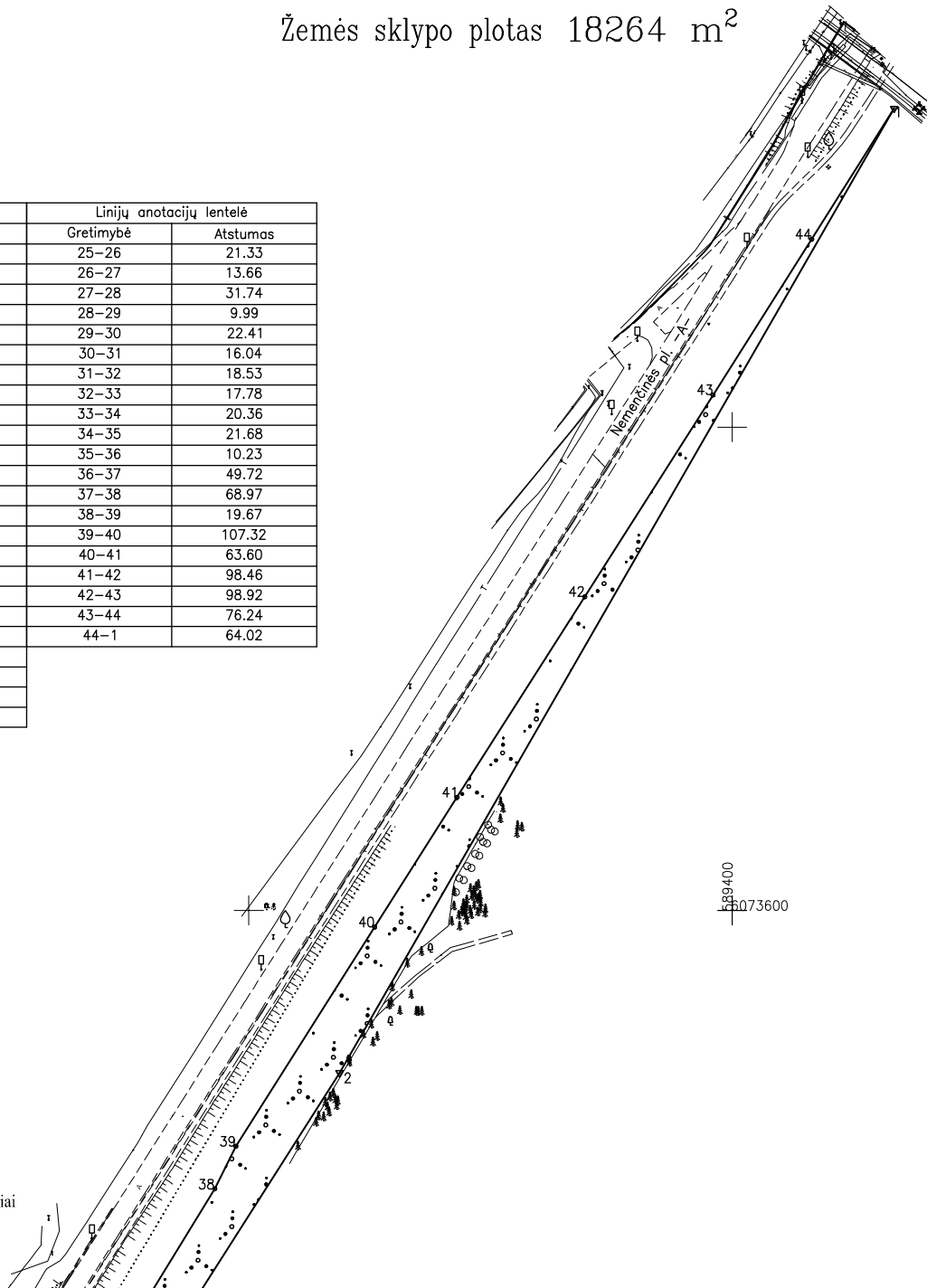
Duomenys apie žemės sklypo servitutus			
Eilės Nr.	Servituto kodas	Nekilnojamojo turto registre įrašyto ar teritorijų planavimo dokumente nustatyto servituto pavadinimas ir rūšis	Servituto plotas, m²
-	-	-	-

The map shows the study area in St. Louis, Missouri. A black line indicates the location of the study site, which is situated along the Mississippi River. The map includes labels for various locations such as St. Louis, Missouri, and the Mississippi River. The study site is located in the central part of the city, near the river.

Žemės sklypo plotas 18264 m²



 žemēs sklypo pastovūs riboženkliai
 žemēs sklypo laikini riboženkliai



Savivaldybė	Vilniaus m.
Seniūnija	Antakalnio
Gyvenamoji vietovė	Vilnius
Gatvė, namo Nr.	

Gretimybė	Gretimo žemės sklypo kadastro Nr.	Pastabos
1-10		Skł.Proj.nr.1
10-11		Kelias
11-1		Nemėnėcinės pl.

Naudojamos plotas							
Privati				Valstybinė			
atskirai		bendrai		atskirai		bendrai	
ind.	m ²	ind.	m ²	ind.	m ²	ind.	m ²
				1	1.8264		

Su pagal 2024 m. kovo mėn. 05 d. atliktą žemės sklypo ribų paženklinimą-parodymą parengtame žemės sklypo plane išbraizytomis ribomis ir apskaičiuotu žemės sklypo plotu sutinku:

*Svenčionių regioninio
patalinio vadovas*



LIETUVOS RESPUBLIKA

(žemės sklypo savininko (esamo arba būsimo) vardas, pavardė) *Artūras Grincevičius* (parašas)

(data) *24-03-20*

in real
GEO

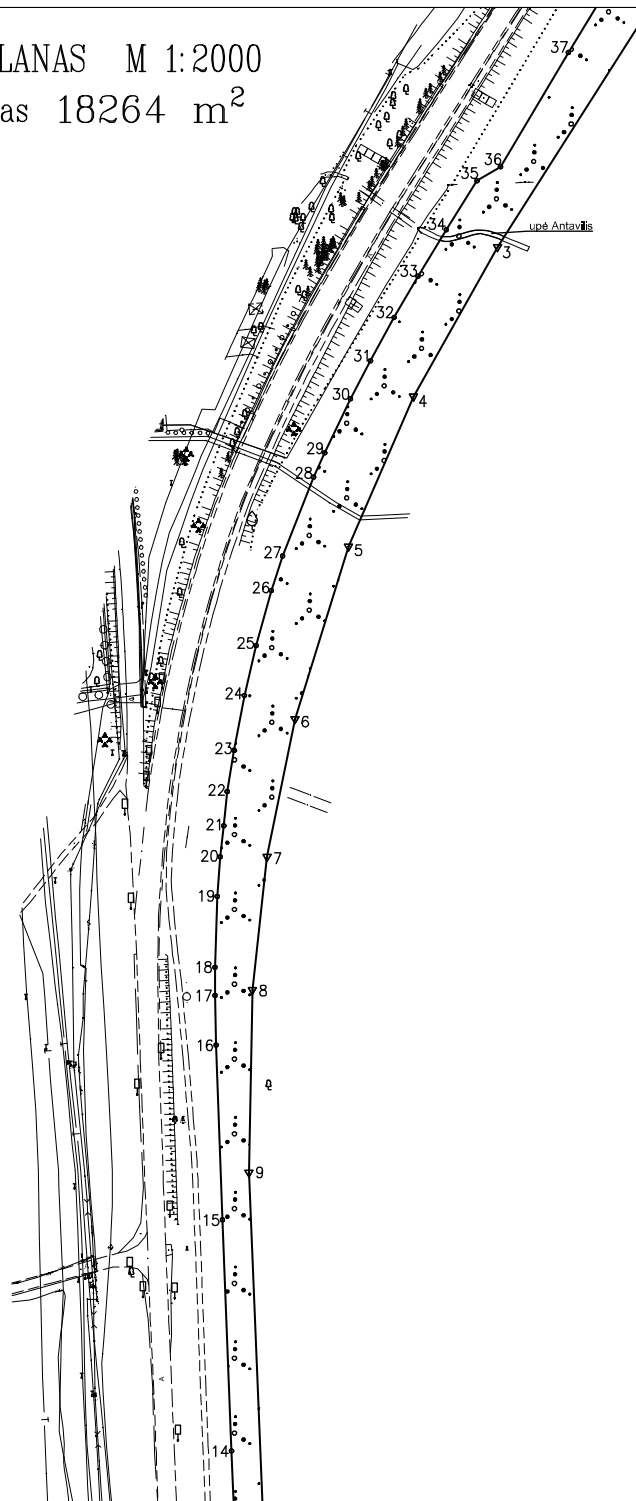
K. Ladygos g. 1-91, Vilnius. Įmonės kodas: 302604810 Mob. 8 677 52388 el. paštas.

Pareigos	Parašas	Vardas, pavardē	Data
niaus skyriaus vadovas A. V.			2024-03-0
odezijos inžiniere Nr. 4			2024-03-0

tininko kvalifikacijos pažymėjimo Nr.: 2M-M-1912

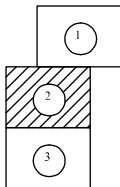
The map shows the study area in St. Louis, Missouri. A black line indicates the location of the study site, which is situated along the Mississippi River. The map also shows the city of St. Louis, the Mississippi River, and the surrounding area. The study site is located in the central part of the city, near the river.

Žemės sklypo plotas 18264 m²





598800
6073200

Brėžinių išdėstymas



SUTARTINIAI ŽENKLAI :

-  žemēs sklypo pastovūs riboženkliai
 žemēs sklypo laikini riboženkliai

Kadastro vietovės pavadinimas:	Vilniaus m.											
Žemės sklypo kadastro numeris:	kodas				blokas				sklypas			
	0	1	0	1	7	0	0	1				

Savivaldybė	Vilniaus m.
Seniūnija	Antakalnio
Gyvenamoji vietovė	Vilnius
Gatvė, namo Nr.	

Gretimybė	Gretimo žemės sklypo kadastro Nr.	Pastabos
1–10		Skl.Proj.nr.1
10–11		Kelias
11–1		Nemenčinės pl.

Naudojamos plotas							
Privati				Valstybinė			
atskirai		bendrai		atskirai		bendrai	
ind.	m ²	ind.	m ²	ind.	m ²	ind.	m ²
				1	1.8264		



Su pagal 2024 m. kovo mėn. 05 d. atliktą žemės sklypo ribų paženklinimą-parodymą parengtame žemės sklypo plane išbraizytais ribomis ir apskaičiuotu žemės sklypo plotu sutinku:

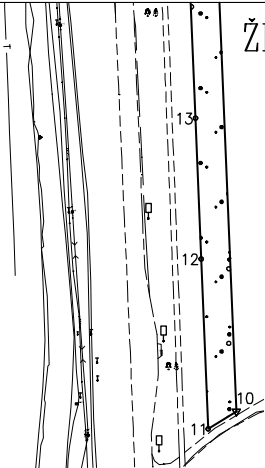
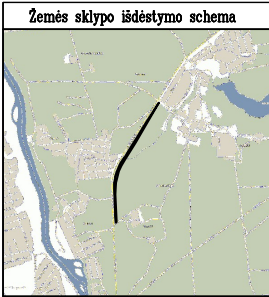
LIETUVOS RESPUBLIKA

(žemės sklypo savininko (esamo arba būsimojo) vardas, pavardė) *Andrius Grincevičius* (parašas) (data) *24-03-20*



K. Ladygos g. 1-91, Vilnius. Įmonės kodas: 302604810 Mob. 8 677 52388 el. paštas.

Pareigos	Parašas	Vardas, pavardė	Data
Vilniaus skyriaus vadovas V.			2024-03-05
Geodezijos inžinierė Nr. 4			2024-03-05
Matininko kvalifikacijos pažymėjimo Nr.: 2M-M-1912			

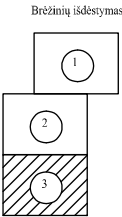


ŽEMĖS SKLYPO PLANAS M 1:2000
Žemės sklypo plotas 18264 m²

Kadastro vietovės pavadinimas:		Vilniaus m.									
Žemės sklypo kadastro numeris:		kodas				blokas				sklypas	
		0	1	0	1	7	0	0	1		
Savivaldybė		Vilniaus m.									
Seniūnija		Antakalnio									
Gyvenamoji vietovė		Vilnius									
Gatvė, namo Nr.											

Gretimybė	Gretimo žemės sklypo kadastro Nr.	Pastabos
1–10		Skł.Proj.nr.1
10–11		Kelias
11–1		Nemenčinės pl.

Naudojamas plotas							
Privati				Valstybinė			
atskirai		bendrai		atskirai		bendrai	
ind.	m ²	ind.	m ²	ind.	m ²	ind.	m ²
				1	18264		
Su pagal . 2024 m. kovo . mėn. .05 d. atliktą žemės sklypo ribų pažėklinimą-parodymą parengtame žemės sklypo plane išbraižytomis ribomis ir apskaičiuotą žemės sklypo plotu sutinku:							
LIETUVOS RESPUBLIKA							
(žemės sklypo savininko (esamo arba būsimojo) vardas, pavardė) <i>Edmundas Grincevičius</i> (vardas) (pavardė) (data) <i>24-03-2024</i>							



SUTARTINIAI ŽENKLAI :

- ▲ žemės sklypo pastovūs riboženkliai
- žemės sklypo laikini riboženkliai

K. Ladygos g. 1-91, Vilnius. Įmonės kodas: 302604810 Mob. 8 677 52388 el. paštas

Pareigos	Parašas	Vardas, pavardė	Data
Vilniaus skyriaus vadovas A.V.			2024-03-05
Geodezijos inžinierė Nr. 4			2024-03-05
Matininko kvalifikacijos pažymėjimo Nr.: 2M-M-1912			

ŽEMĖS SKLYPO PLANAS M 1:2000

Žemės sklypo plotas 18264 m²

Žemės sklypo kadastro numeris:	kodas			blokas			sklypas		
	0	1	0	1	7	0	0	1	

KOORDINAČIŲ ŽINIARAŠTIS

Koordinatų sistema: LKS-94							
Taško Nr.	Kodas	X	Y	Taško Nr.	Kodas	X	Y
1	R	6073931.91	589466.90	36	R	6073383.15	589124.54
2	R	6073532.71	589237.49	37	R	6073425.91	589149.92
3	R	6073353.11	589123.40	38	R	6073484.74	589185.92
4	R	6073297.12	589091.91	39	R	6073502.38	589194.62
5	R	6073241.00	589067.66	40	R	6073593.03	589252.06
6	R	6073176.40	589047.64	41	R	6073646.74	589286.13
7	R	6073124.91	589037.19	42	R	6073729.80	589339.00
8	R	6073075.03	589031.70	43	R	6073813.28	589392.06
9	R	6073006.65	589030.36	44	R	6073877.69	589432.86
10	R	6072729.70	589041.79				
11	R	6072723.18	589031.24				
12	R	6072786.76	589028.58				
13	R	6072839.48	589026.52				
14	R	6072902.42	589023.86				
15	R	6072988.95	589020.44				
16	R	6073054.39	589018.12				
17	R	6073072.95	589017.67				
18	R	6073083.48	589017.65				
19	R	6073110.04	589018.57				
20	R	6073124.83	589019.59				
21	R	6073136.47	589021.02				
22	R	6073149.31	589022.29				
23	R	6073164.74	589024.82				
24	R	6073185.19	589028.70				
25	R	6073203.92	589033.06				
26	R	6073224.48	589038.73				
27	R	6073237.45	589043.02				
28	R	6073267.01	589054.57				
29	R	6073276.09	589058.74				
30	R	6073296.31	589068.40				
31	R	6073310.52	589075.83				
32	R	6073326.74	589084.78				
33	R	6073342.14	589093.67				
34	R	6073359.56	589104.21				
35	R	6073377.91	589115.75				
Žemės sklypo centro koordinatės				Darbo LitPOS laikas			
Koordinatų sistema		Koordinatės X/Y		Data	2024-03-05		
Valstybinė LKS-1994		X=6073163.97 Y=589035.62		Prisijungta	00:00		
				Atsijungta	00:00		
Žiniaraštį sudarė:				2M-M-1912		2024-03-05	
v. pavardė				kval. paž. nr.		parašas	data

Ištrauka iš Lietuvos Respublikos administracinių nusižengimų kodekso:
112 straipsnis. Nesiėmimas priemonių, skirtų sunaikintiems ar sugadintiems riboženklams atkurti, kai jų
nesiima žemės savininkai ar kiti žemės naudotojai po to, kai jie raštu buvo įspėti tai padaryti, užtraukia baudą
nuo septyniiasdešimt iki vieno šimto keturiiasdešimt eurų.

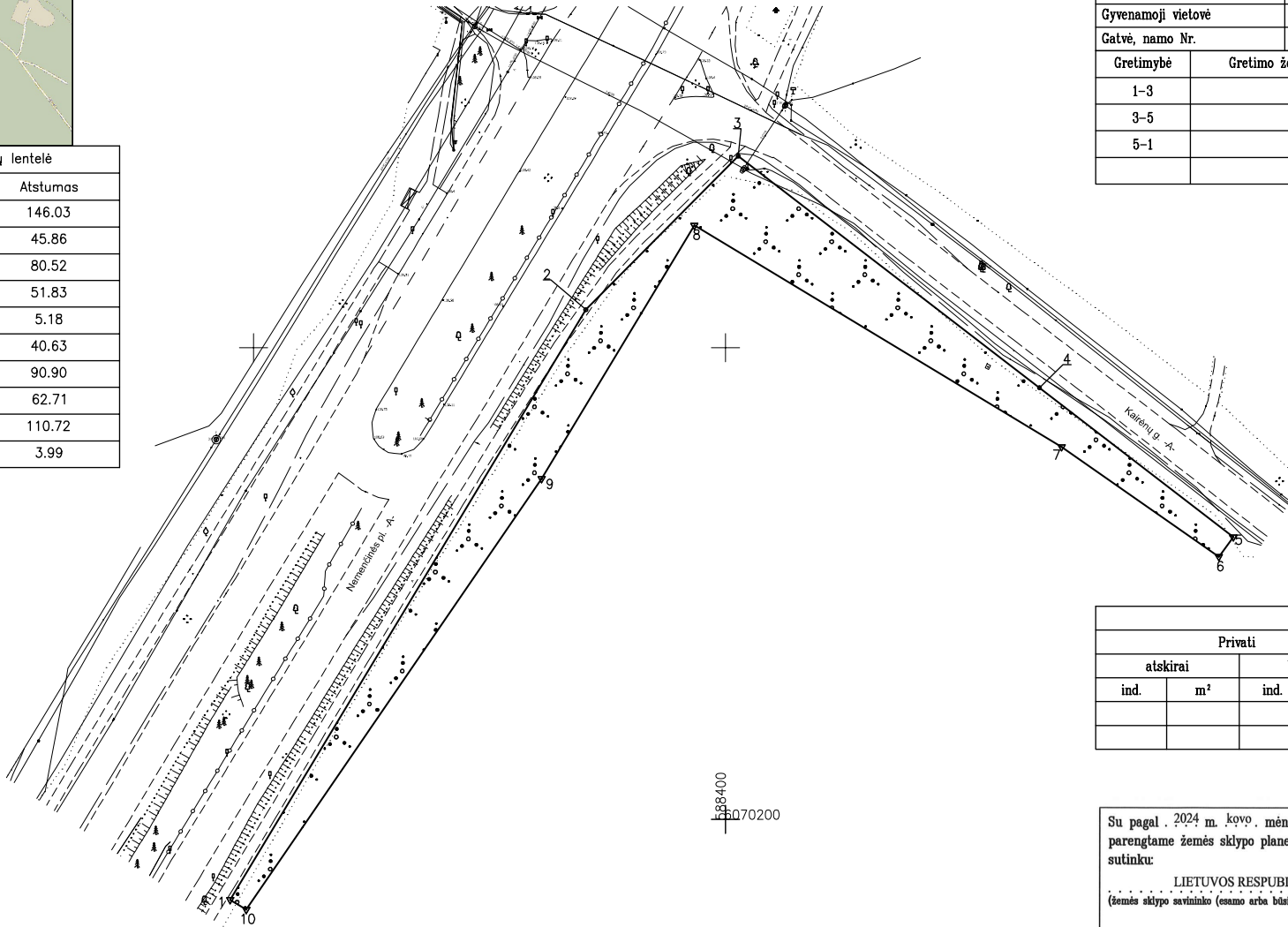


Duomenys apie žemės sklypo servitutus			
Eilės Nr.	Servituto kodas	Nekilnojamojo turto registre įrašyto ar teritorijų planavimo dokumente nustatyto servituto pavadinimas ir rūšis	Servituto plotas, m²
-	-	-	-



Linijų anotacijų lentelė	
Gretimybė	Atstumas
1-2	146.03
2-3	45.86
3-4	80.52
4-5	51.83
5-6	5.18
6-7	40.63
7-8	90.90
8-9	62.71
9-10	110.72
10-1	3.99

ŽEMĖS SKLYPO PLANAS M 1:1000
Žemės sklypo plotas 2767 m²



Kadastro vietovės pavadinimas:					Vilniaus m.									
Žemės sklypo kadastro numeris:					kodas			blokas				sklypas		
					0	1	0	1	7	0	0	1		
Savivaldybė					Vilniaus m.									
Seniūnija					Antakalnio									
Gyvenamoji vietovė					Vilnius									
Gatvė, namo Nr.														
Gretimybė		Gretimo žemės sklypo kadastro Nr.							Pastabos					
1-3									Nemėnčinės pl.					
3-5									Kairėnų g.					
5-1		0101/0014:												

Naudojamas plotas							
Privati				Valstybinė			
atskirai		bendrai		atskirai		bendrai	
ind.	m ²	ind.	m ²	ind.	m ²	ind.	m ²
				1	0.2767		

Su pagal . 2024 m. kovo . mėn. .05 d. atliktą žemės sklypo ribų pažėkinimą-parodymą parengtame žemės sklypo plane išbraizytomis ribomis ir apskaičiuotu žemės sklypo plotu sutinku:

Sventionėlių regioninio padalinio vadovas

LIETUVOS RESPUBLIKA
(žemės sklypo savininko (esamo arba būsimojo) vardas, pavardė) *Grincevičius* (parašas) (data) *24-03-18*

- SUTARTINIAI ŽENKLAI:
- △ žemės sklypo pastovūs riboženkliai
 - žemės sklypo laikini riboženkliai

in real
GEO

K. Ladygos g. 1-91, Vilnius. Įmonės kodas: 302604810 Mob. 8 677 52388 el. paštas: I

Pareigos	Parašas	Vardas, pavardė	Data
Vilniaus skyriaus vadovas A. V.			2024-03-05
Geodezijos inžinierė			2024-03-05
Matavinko kvalifikacijos pažymėjimo Nr.: 2M-M-1912			

ŽEMĖS SKLYPO PLANAS M 1:1000

Žemės sklypo plotas 2767 m²

Žemės sklypo kadastro numeris:	kodas				blokas			sklypas		
	0	1	0	1	7	0	0	1		

KOORDINAČIŲ ŽINIARAŠTIS

[illegible]

Ištrauka iš Lietuvos Respublikos administracinių nusižengimų kodekso:
112 straipsnis. Nesiėmimas priemonių, skirtų sunaikintiems ar sugadintiems riboženklams atkurti, kai jų nesiima žemės savininkai ar kiti žemės naudotojai po to, kai jie raštu buvo įspėti tai padaryti, užtraukia baudą nuo penktiesiems iki vieno šimto keturiems dešimt eurų.



Duomenys apie žemės sklypo servitutus			
Eilės Nr.	Servituto kodas	Nekilnojamojo turto registre įrašyto ar teritorijų planavimo dokumente nustatyto servituto pavadinimas ir rūšis	Servituto plotas, m²
-	-	-	-

Dokumentą elektroniniu parašu
pasirašė VIOLETA KVILONIENĖ
Data: 2024-05-17 10:37:43
Paskirtis: Žemės sklypo ribos
pažymėtos kadastro žemėlapyje.
Kadastro Nr. 0101/7001:17

DETALŪS METADUOMENYS	
Dokumento sudarytojas (-ai)	Nacionalinė žemės tarnyba 188704927, Gedimino pr. 19, LT-01103 Vilnius
Dokumento pavadinimas (antraštė)	DĖL VYRIAUSYBĖS NUTARIMO KEITIMO
Dokumento registracijos data ir numeris	2024-06-11 Nr. 1SD-34969-(6.1 E.)
Dokumento gavimo data ir dokumento gavimo registracijos numeris	2024-06-12 Nr. D7-5872
Dokumento specifikacijos identifikavimo žymuo	ADOC-V1.0
Parašo paskirtis	Pasirašymas
Parašą sukūrusio asmens vardas, pavardė ir pareigos	Giedrė Ričkutė, Kanclerė, atliekanti direktoriaus funkcijas,
Sertifikatas išduotas	GIEDRĖ RIČKUTĖ LT
Parašo sukūrimo data ir laikas	2024-06-11 17:03:56 (GMT+03:00)
Parašo formatas	XAdES-T
Laiko žymoje nurodytas laikas	2024-06-11 17:04:15 (GMT+03:00)
Informacija apie sertifikavimo paslaugų teikėją	EID-SK 2016, AS Sertifitseerimiskeskus EE
Sertifikato galiojimo laikas	2023-07-28 18:57:59 – 2028-07-26 23:59:59
Informacija apie būdus, naudotus metaduomenų vientisumui užtikrinti	"Registravimas" paskirties metaduomenų vientisumas užtikrintas naudojant "RCSC IssuingCA, VI Registru centras - i.k. 124110246 LT" išduotą sertifikatą "Dokumentų valdymo sistema NŽT DVS, Nacionalinė žemės tarnyba prie Aplinkos ministerijos, į.k.188704927 LT", sertifikatas galioja nuo 2022-12-19 16:41:35 iki 2025-12-18 16:41:35 "Gauto dokumento registravimas" paskirties metaduomenų vientisumas užtikrintas naudojant "RCSC IssuingCA, VI Registru centras - i.k. 124110246 LT" išduotą sertifikatą "DBSIS, Informatikos ir ryšių departamentas prie Lietuvos Respublikos vidaus reikalų ministerijos, į.k.188774822 LT", sertifikatas galioja nuo 2022-05-19 16:48:06 iki 2025-05-18 16:48:06
Pagrindinio dokumento priedų skaičius	19
Pagrindinio dokumento priedamų dokumentų skaičius	–
Priedamo dokumento sudarytojas (-ai)	–
Priedamo dokumento pavadinimas (antraštė)	–
Priedamo dokumento registracijos data ir numeris	–
Programinės įrangos, kuria naudojantis sudarytas elektroninis dokumentas, pavadinimas	Dokumentų valdymo sistema NŽT DVS, versija 3.5.69
Informacija apie elektroninio dokumento ir elektroninio (-ių) parašo (-ų) tikrinimą (tikrinimo data)	Atitinka specifikacijos keliamus reikalavimus. Visi dokumente esantys elektroniniai parašai galioja (2024-06-12 13:28:50)
Paieškos nuoroda	–
Papildomi metaduomenys	Nuorašą suformavo 2024-06-12 13:28:50 DBSIS